

Wettergrafiken und Tabelle April 2011 Station Schlangen BK

Klimadaten Wetterstation Schlangen BK

Standortkoordinaten: geogr. 08°43' "O - 51°47' "N

172 m ü. NN

Monatswerte: April 2010

Temperaturmittel: 12,9°C (Vj. 9,7 °C)

Lj.Mittel:(Lipp.1961-90): 7,9 °C

Abweichung 5,0 °C

Absoluts Max.: 25,8 °C

Absolutes Min 0,1 °C

Tage mit Schneedecke:

Eistage(Max<0,0°C):

Frost tage(MIN<0,0°C):

Sommertage(Max>=25°C): 2

Heiße Tage(Max>=30°C):

Niederschlagssumme: 72,2 mm (Vj. 21,6 mm)

Max.Tag: 23,7 mm

Lj.Mittel(Lipp. 1961-90): 66,6 mm

Mittel relative Feuchte: 57,0 %

Max. Windböe: 42,3 km/h

Mittlere Wind: 8,7 km/h

Luftdruck(Meereshöhe):hPa

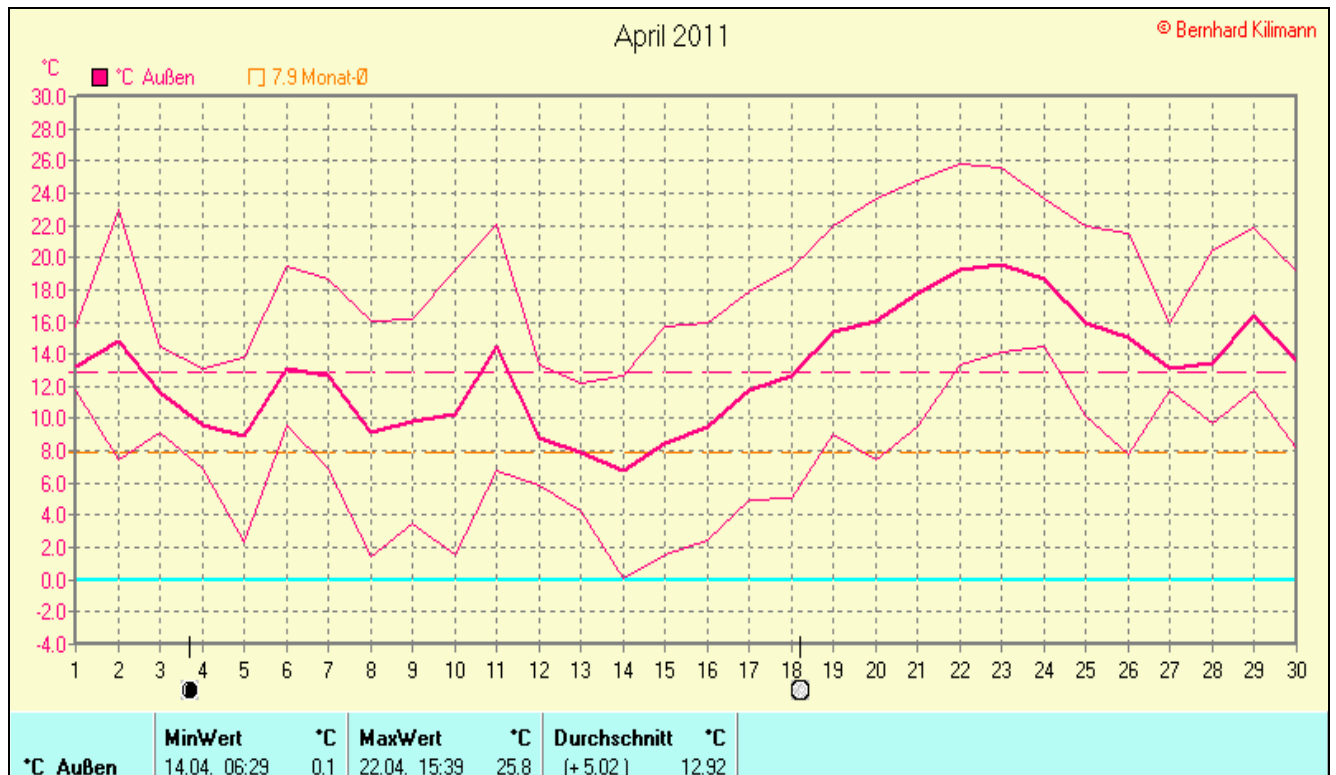
Absolutes Max.: 1027

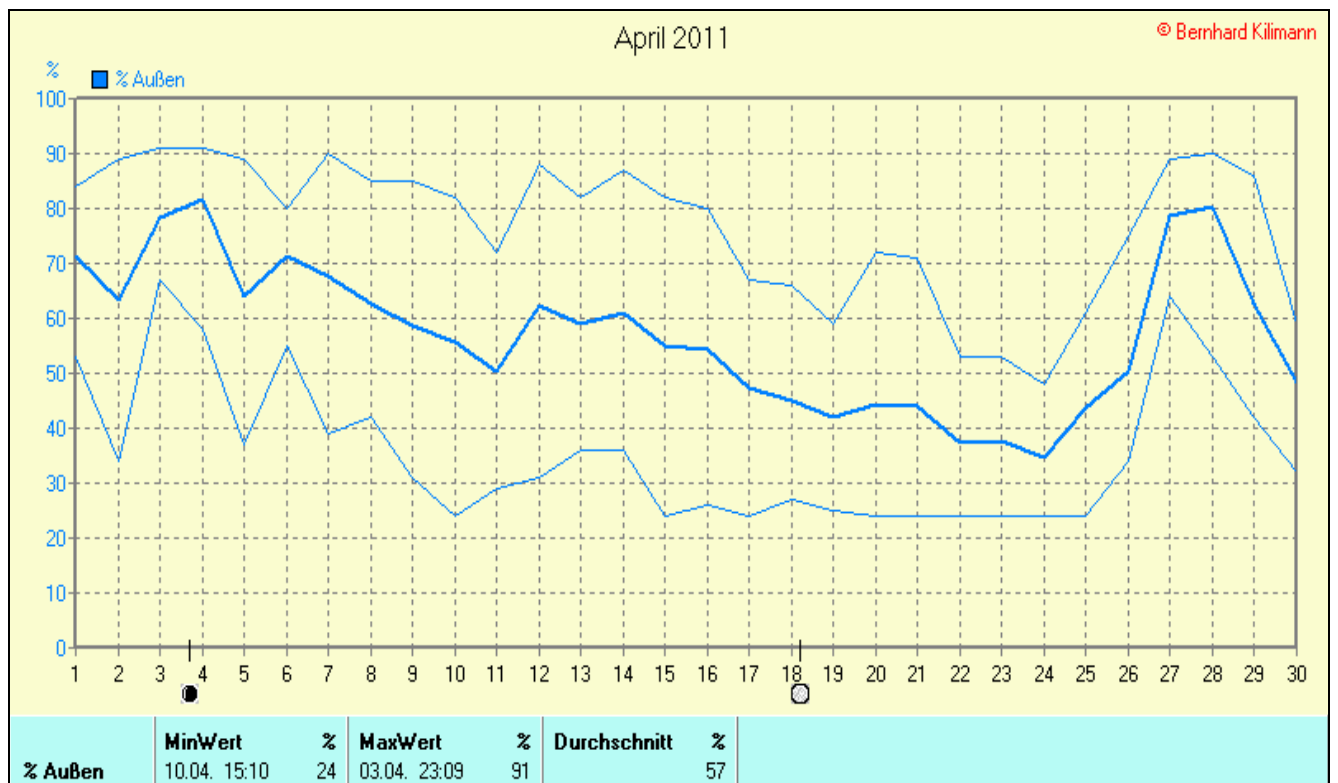
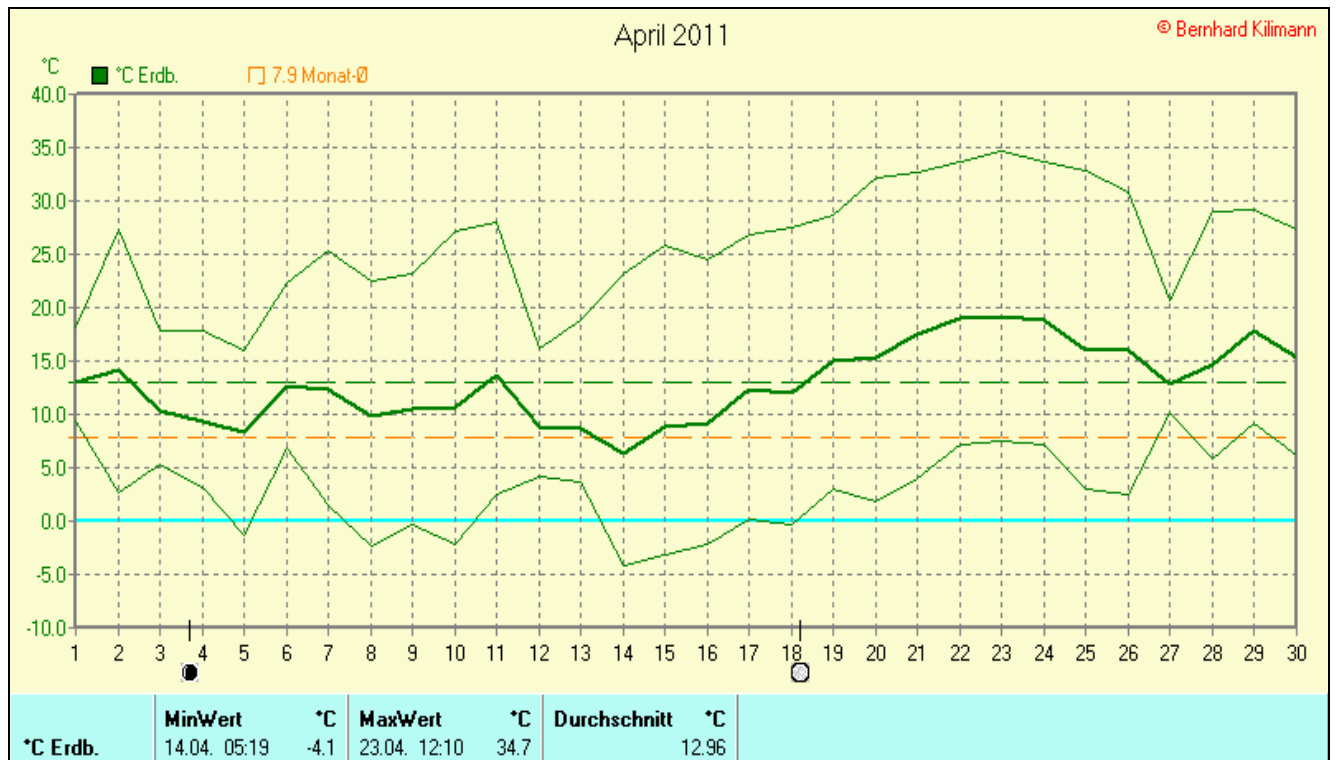
Absolutes Min.: 1009

Mittel: 1019

Sonnenscheindauer: 258,3 h

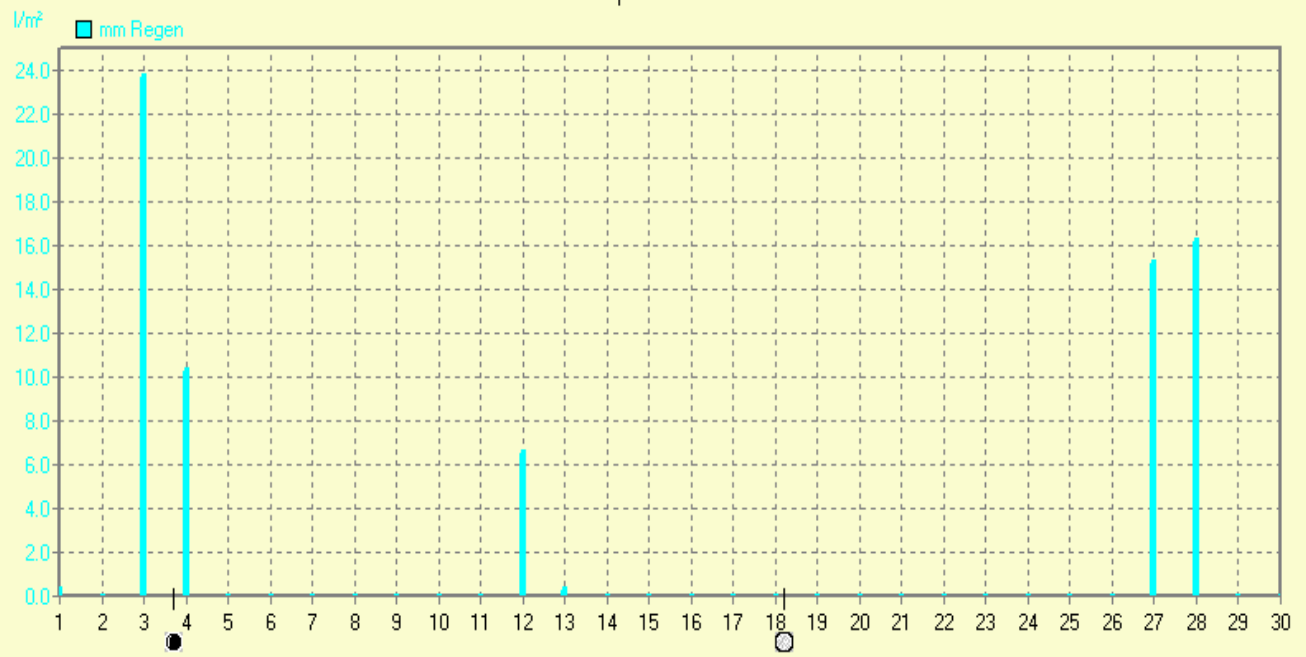
Lj.Mittel(Lipp.1961-90): 147,6 h





April 2011

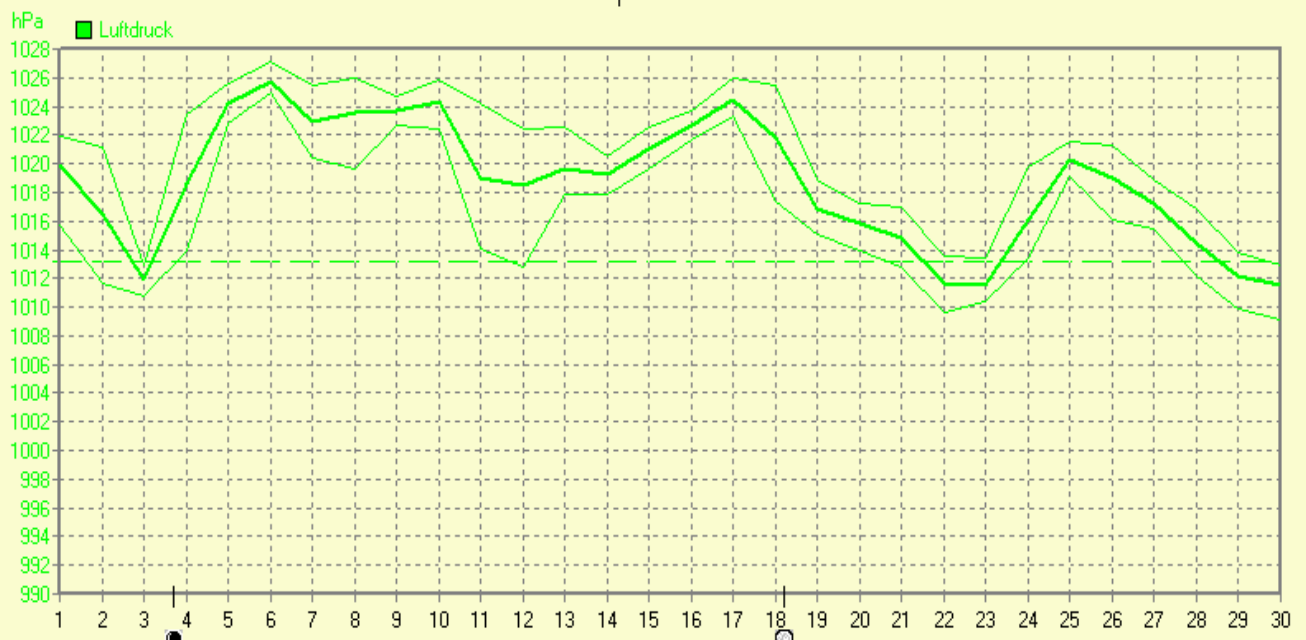
© Bernhard Kilmann



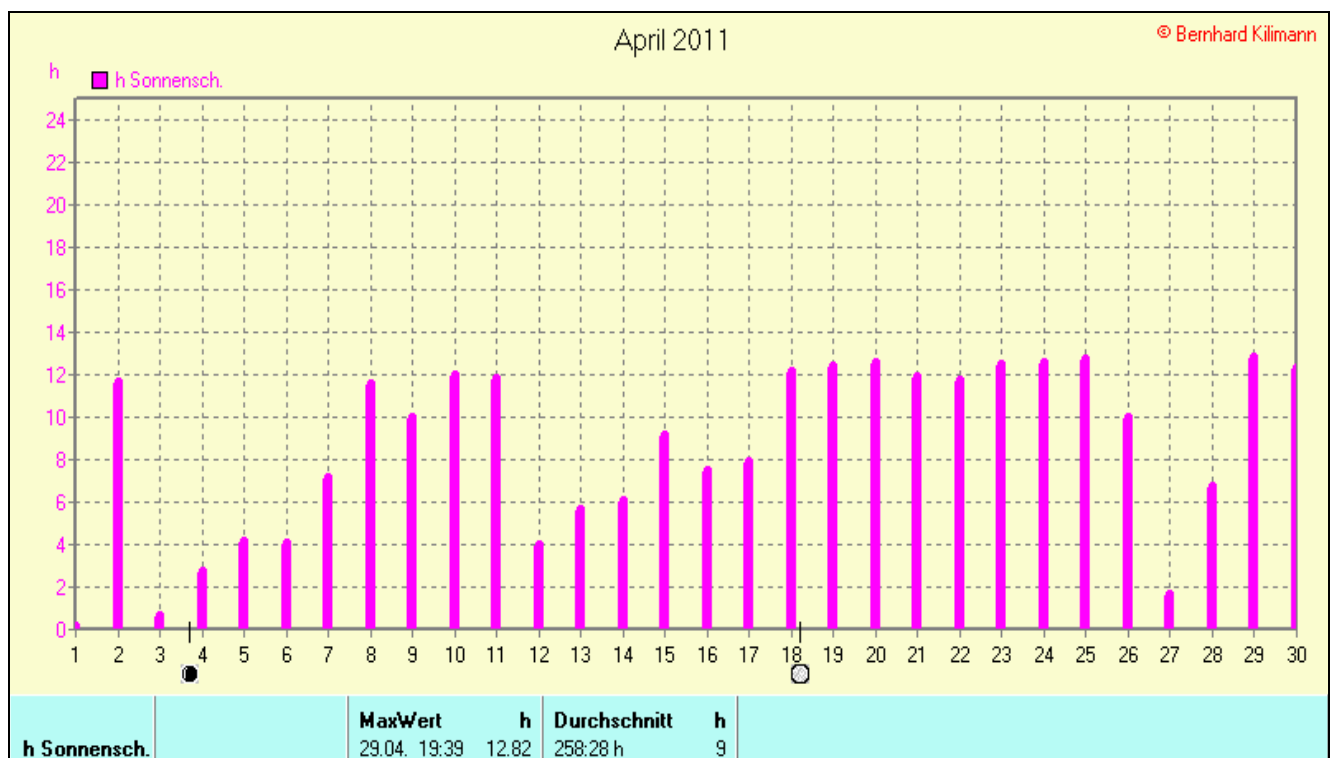
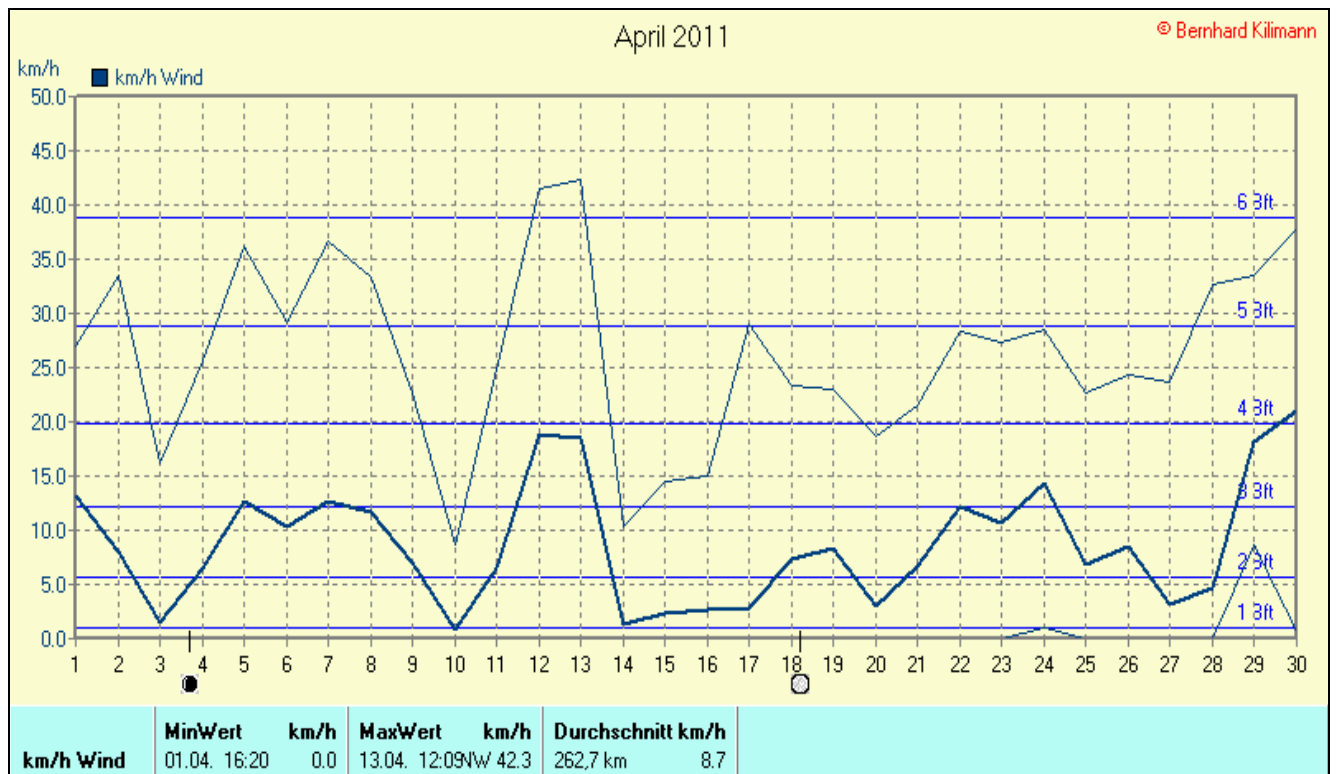
mm Regen	Regentage	MaxWert	l/m²	Gesamt	l/m²
	7	03.04. 17:30	23.7		72.7

April 2011

© Bernhard Kilmann

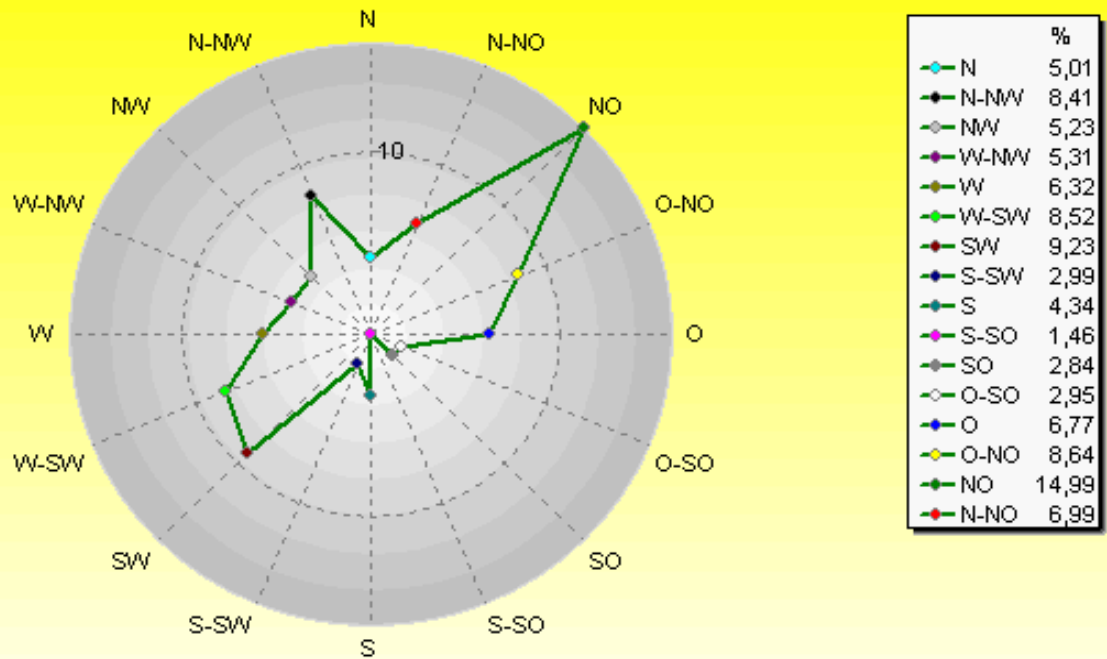


Luftdruck	MinWert	hPa	MaxWert	hPa	Durchschnitt	hPa
	30.04. 17:39	1009.2	06.04. 10:10	1027.1		1018.7



Verteilung Windrichtung April 2011

Schlangen, südl. Teutoburger Wald

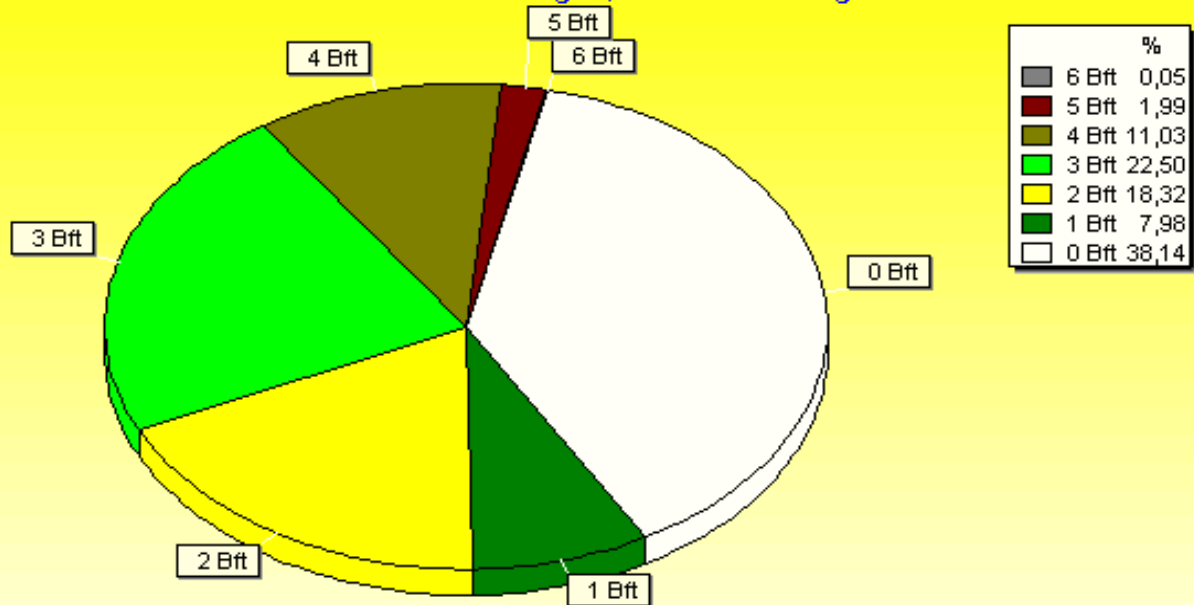


2675 / 1649 Werte -> 38.1% Windstille - Ø 8,7km/h - Max. 42,3km/h - 6305,2 km

© WsWin32 - © Bernhard Kilmann - Schlangen, südl. Teutoburger Wald

Verteilung Windstärke April 2011

Schlangen, südl. Teutoburger Wald



4324 Werte - Ø 8,7km/h - Max. 42,3km/h - 6305,2 km

© WsWin32 - © Bernhard Kilmann - Schlangen, südl. Teutoburger Wald

