

Wettergrafiken und Tabelle März 2007 Station Schlangen BK

Klimadaten Wetterstation Schlangen BK

Standortkoordinaten: geogr. 08°43' "O - 51°47' "N

172 m ü. NN

Monatswerte: März. 07

Temperaturmittel: 7,0 °C
 Lj.Mittel:(Lipp.1961-90): 4,3 °C
 Abweichung 2,7 °C

Absoluts Max.: 17,2 °C
 Absolutes Min -0,4 °C

Tage mit Schneedecke: 1
 Eistage(Max<0,0°C):
 Frosttage(MIN<0,0°C): 1
 Sommertage(Max>=25°C):0
 Heiße Tage(Max>=30°C): 0

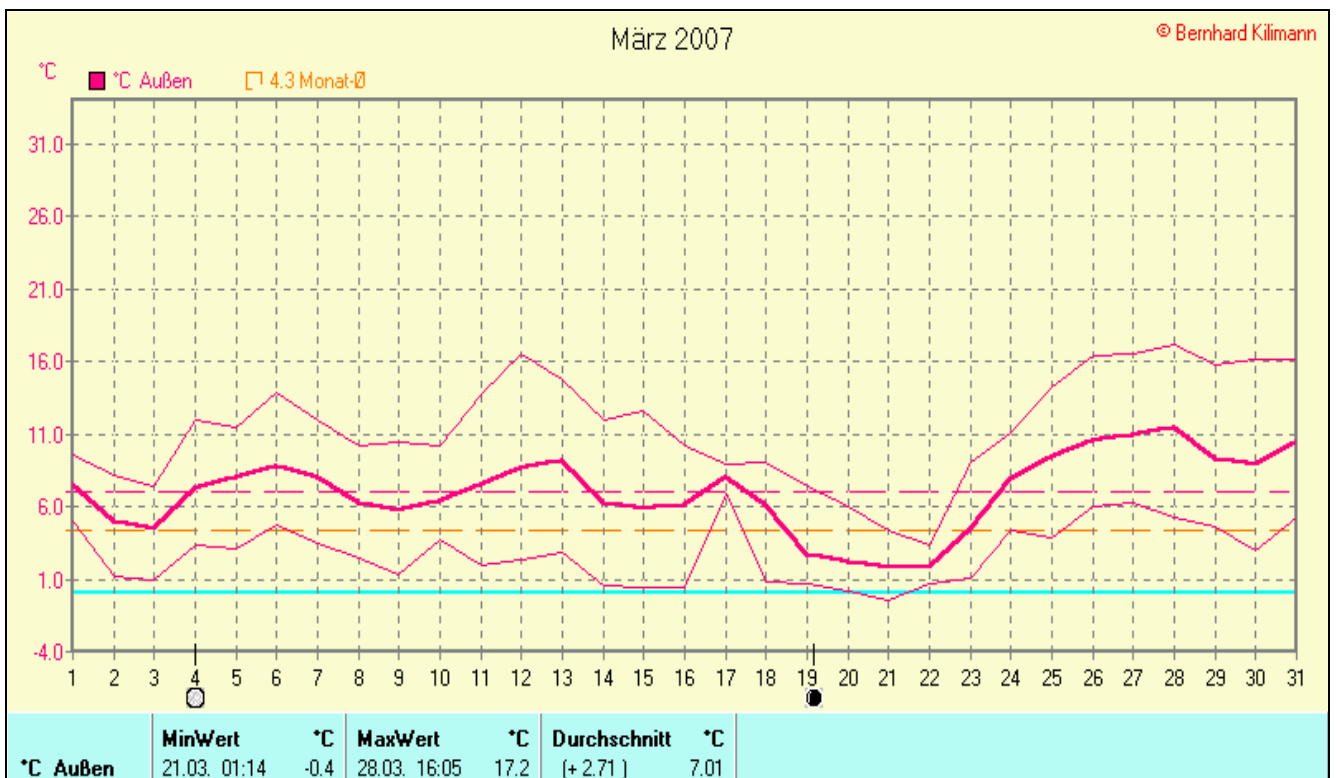
Niederschlagssumme: 117,4 mm
 Max.Tag: 33,5 mm
 Lj.Mittel(Lipp. 1961-90): 70,5 mm

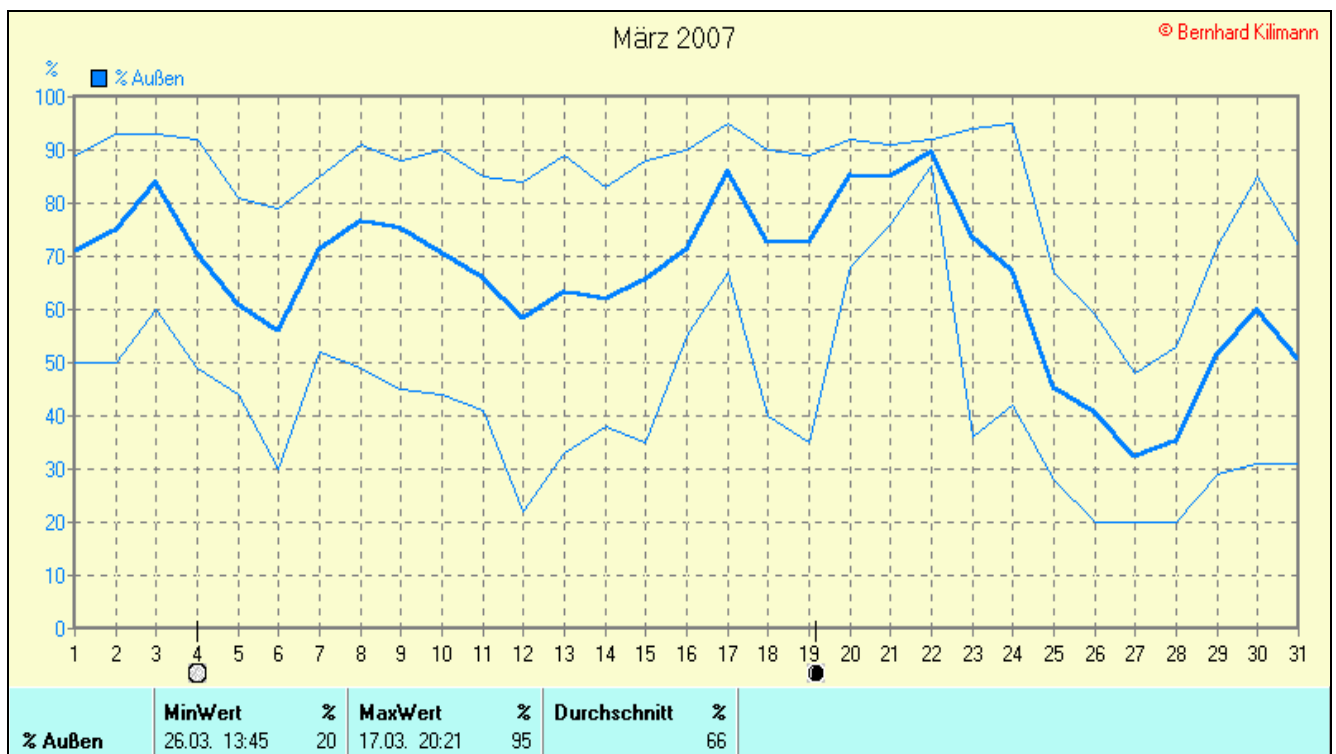
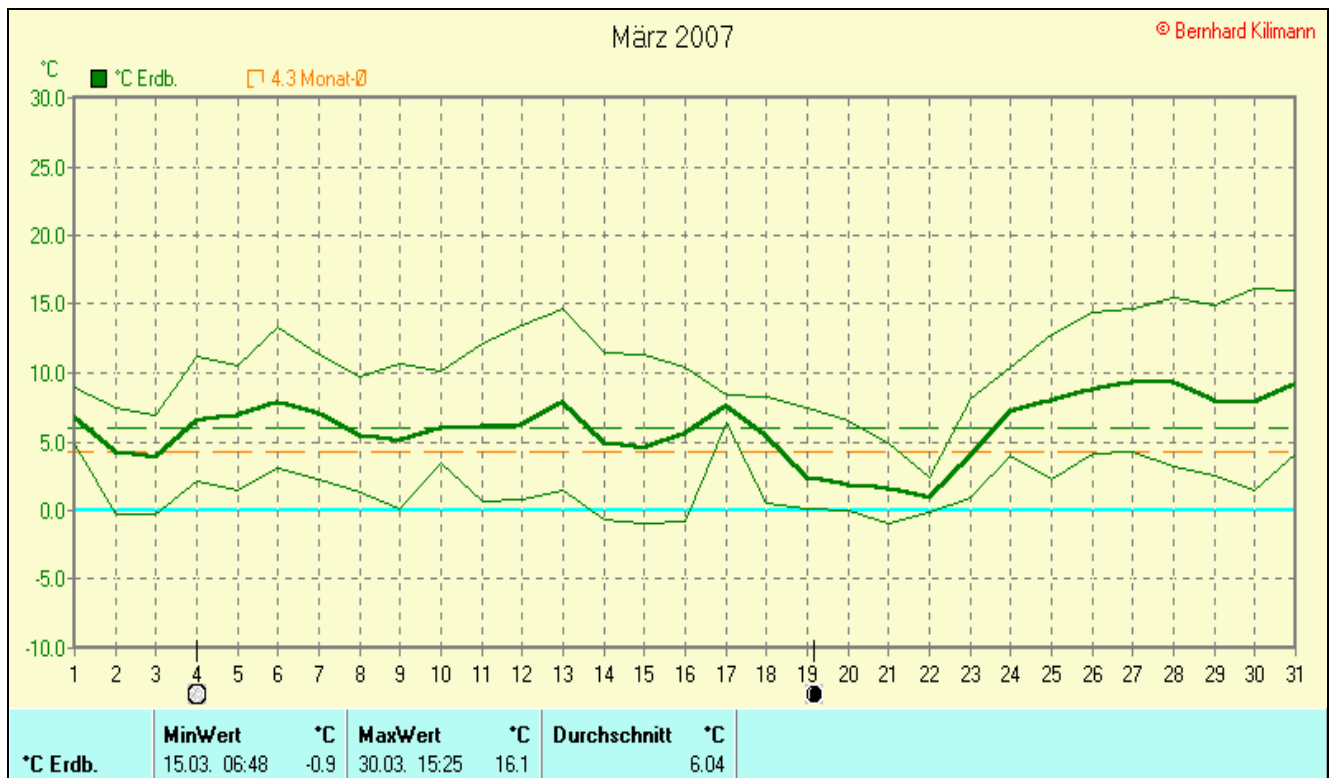
Luftdruck(Meereshöhe):hPa
 Absolutes Max.: 1037
 Absolutes Min.: 985

Mittel relative Feuchte: 66,0 %

Mittel: 1015

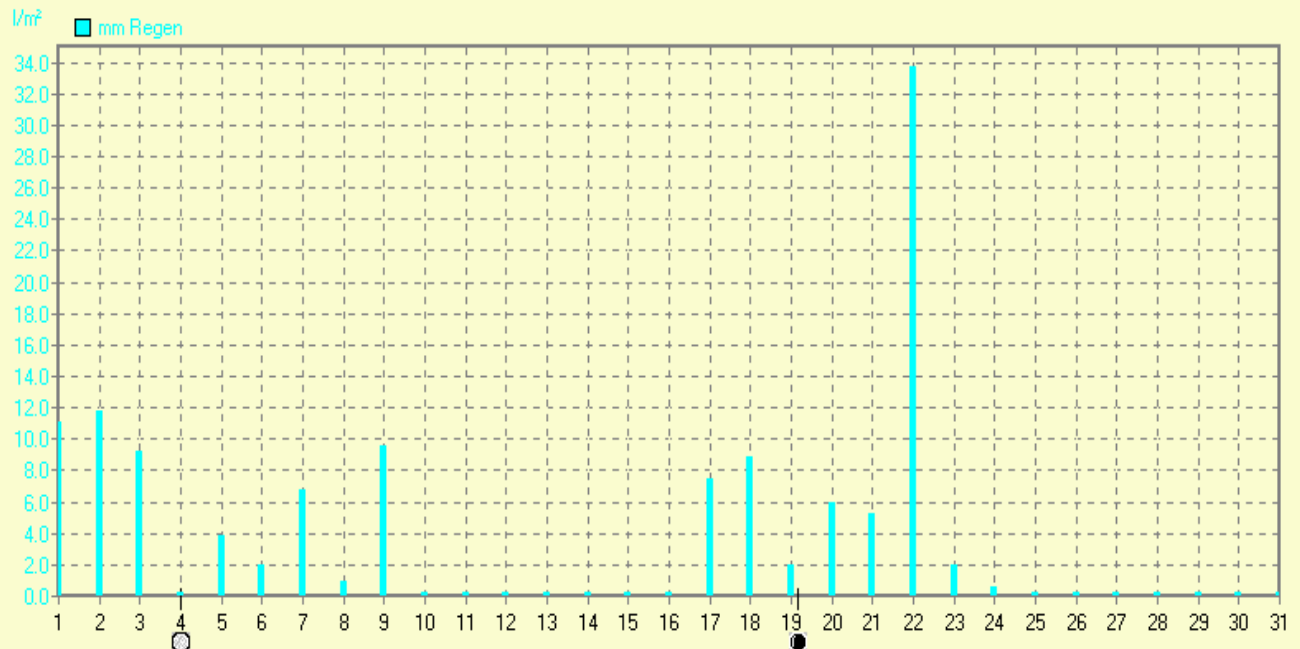
Max. Windböe: 46,7 km/h
Mittlere Wind: 10,3 km/h





März 2007

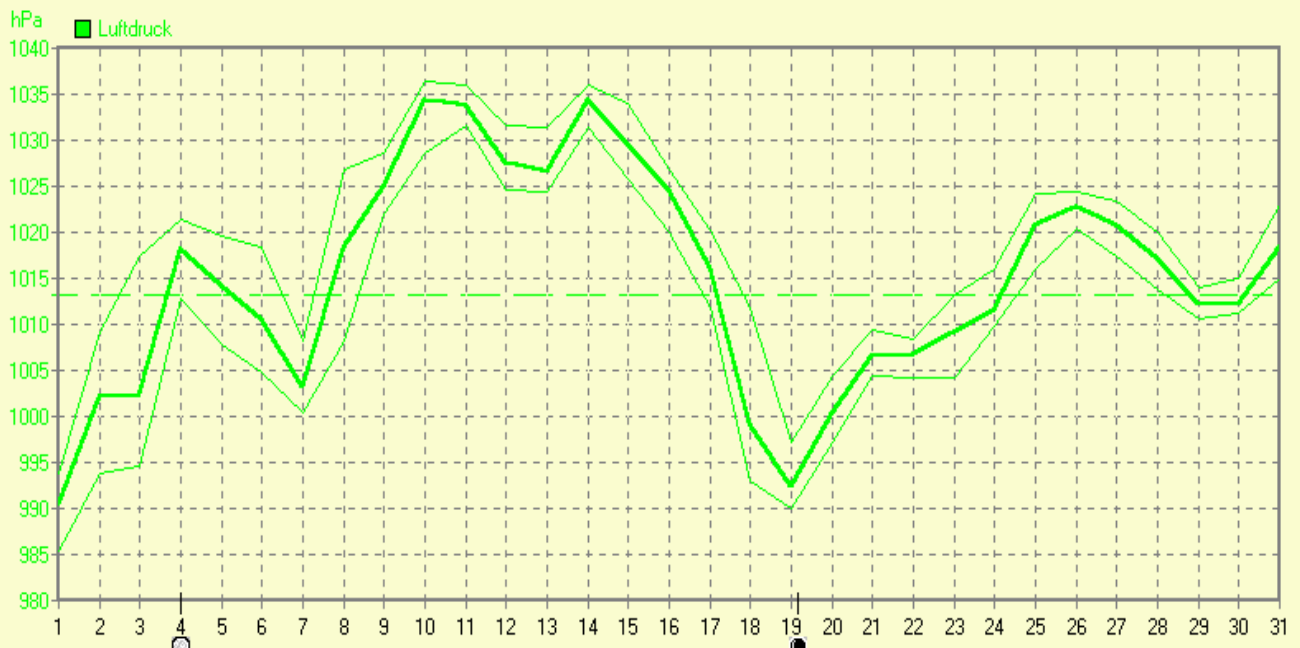
© Bernhard Kilmann



mm Regen	Regentage 16	MaxWert 22.03. 15:04	l/m² 33.5	Gesamt	l/m² 117.4
-----------------	------------------------	--------------------------------	---------------------	---------------	----------------------

März 2007

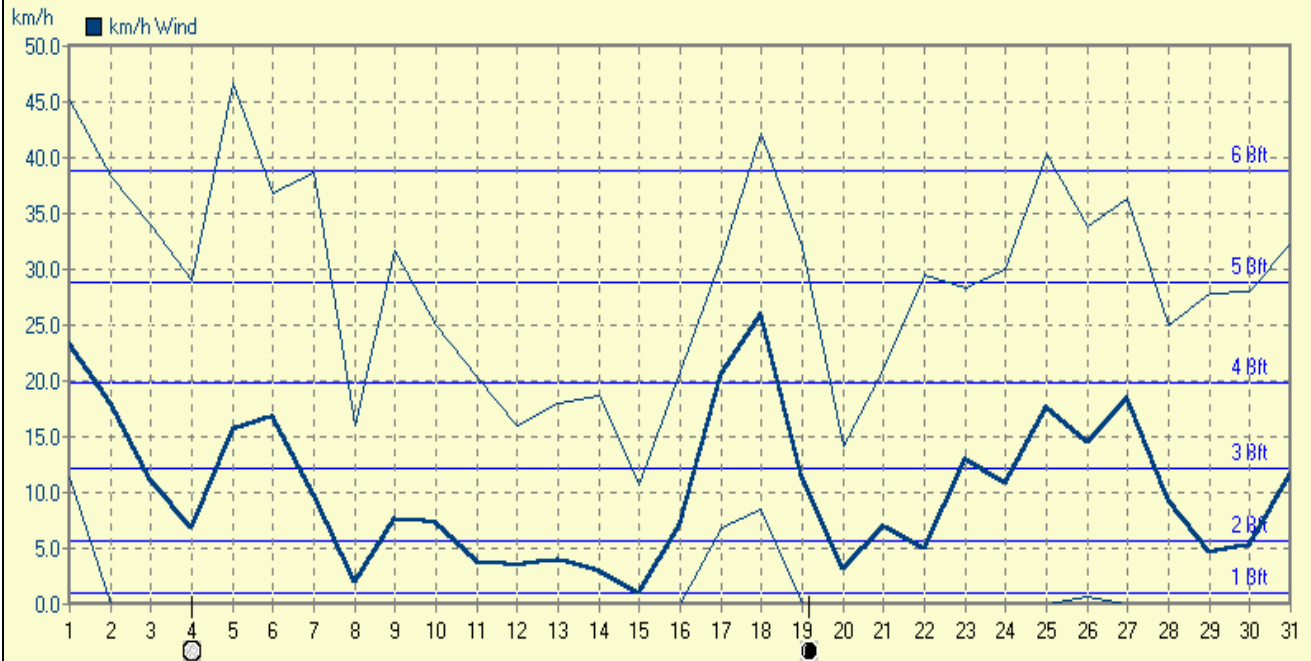
© Bernhard Kilmann



Luftdruck	MinWert 01.03. 09:23	hPa 985.3	MaxWert 10.03. 12:25	hPa 1036.5	Durchschnitt hPa 1014.9
------------------	--------------------------------	---------------------	--------------------------------	----------------------	--------------------------------------

März 2007

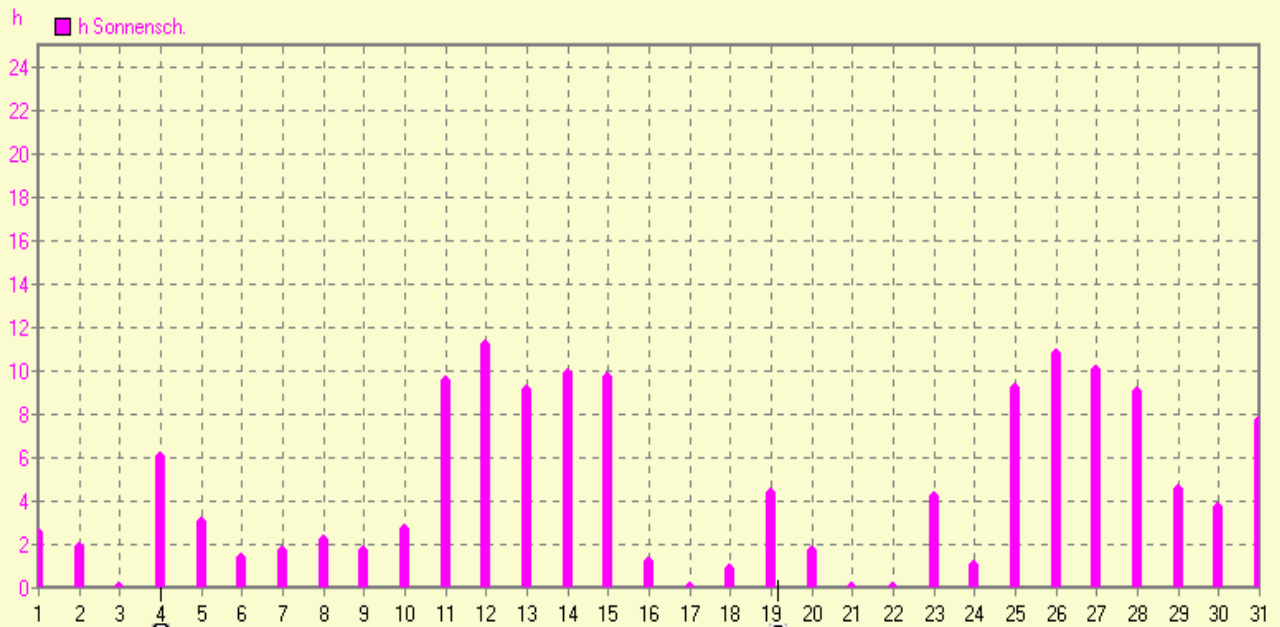
© Bernhard Kilmann



km/h Wind	MinWert	km/h	MaxWert	km/h	Durchschnitt	km/h
	02.03.	18:35	0.0	05.03.	16:08SW	46.7
					319.6 km	10.3

März 2007

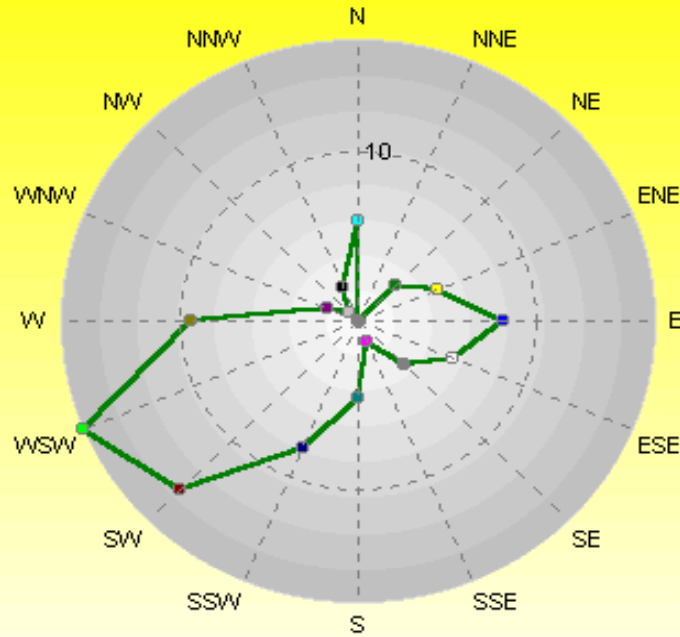
© Bernhard Kilmann



h Sonnensch.	MaxWert	h	Durchschnitt	h
	12.03.	18:05	11.17	139:59 h
				5

Verteilung Windrichtung März 2007

Schlangen, südl. Teutoburger Wald



	%
N	6,512
N-NW	3,273
NW	1,983
W-NW	3,008
W	9,455
W-SW	15,702
SW	13,554
S-SW	8,43
S	5,289
S-SO	2,579
SO	4,595
O-SO	6,314
O	8,43
O-NO	5,488
NO	4
N-NO	1,388

3025 / 1428 Werte -> 32.1% Windstille - Ø 10,3km/h - Max. 46,7km/h - 7670,0 km

© WsWin32 - © Bernhard Kilimann - Schlangen, südl. Teutoburger Wald