

Wettergrafiken und Tabelle Februar 2011 Station Schlangen BK

Klimadaten Wetterstation Schlangen BK

Standortkoordinaten: geogr. 08°43' "O - 51°47' "N

172 m ü. NN

Monatswerte: Feb. 2010

Temperaturmittel: 2,5°C (Vj. 0,5 °C)

Lj.Mittel:(Lipp.1961-90): 1,6 °C

Abweichung 0,9 °C

Absoluts Max.: 12,4 °C

Absolutes Min -9,9 °C

Tage mit Schneedecke: 2

Eistage(Max<0,0°C): 4

Frosttage(MIN<0,0°C): 16

Sommertage(Max>=25°C):

Heiße Tage(Max>=30°C):

Niederschlagssumme: 54,3 mm (Vj. 74,0 mm)

Max.Tag: 16,8 mm

Lj.Mittel(Lipp. 1961-90): 55,4 mm

Mittel relative Feuchte: 68,0 %

Max. Windböe: 50,6 km/h

Mittlere Wind: 10,2 km/h

Luftdruck(Meereshöhe):hPa

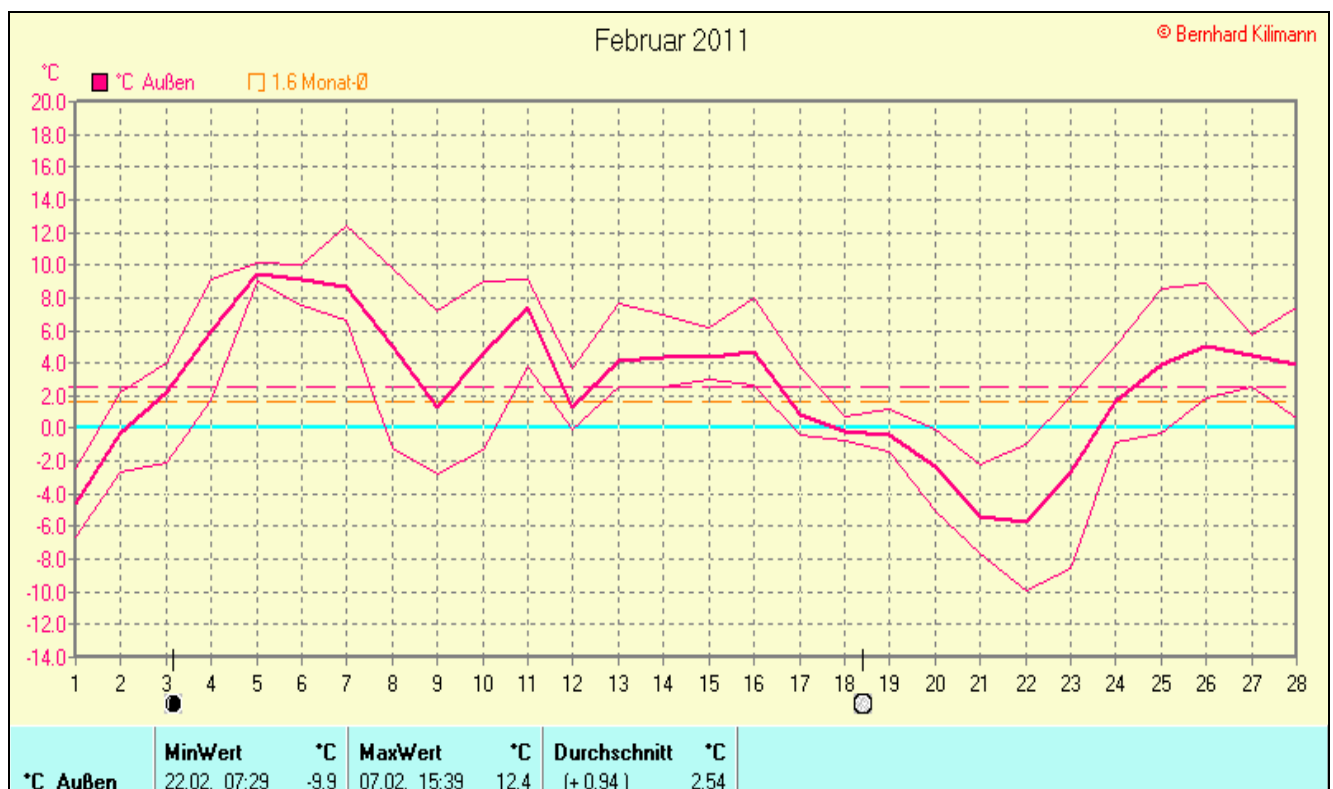
Absolutes Max.: 1030

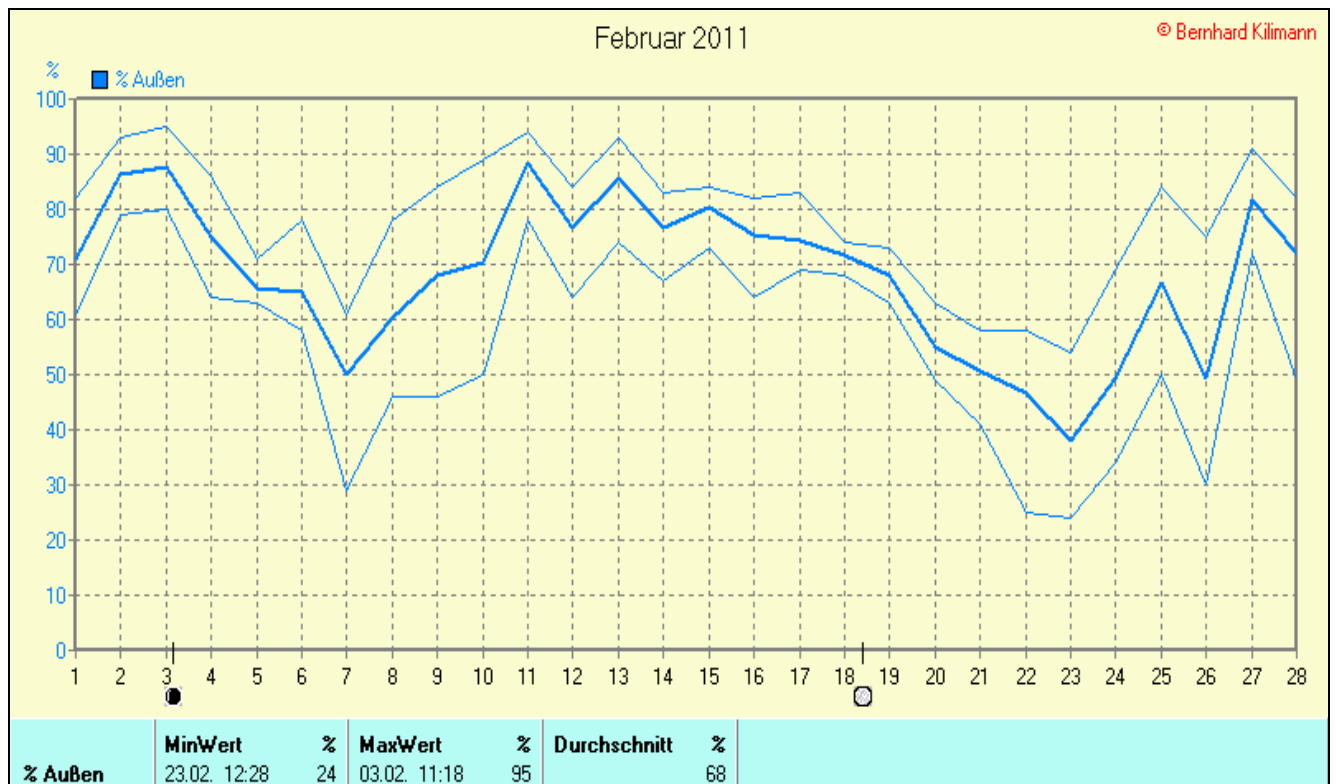
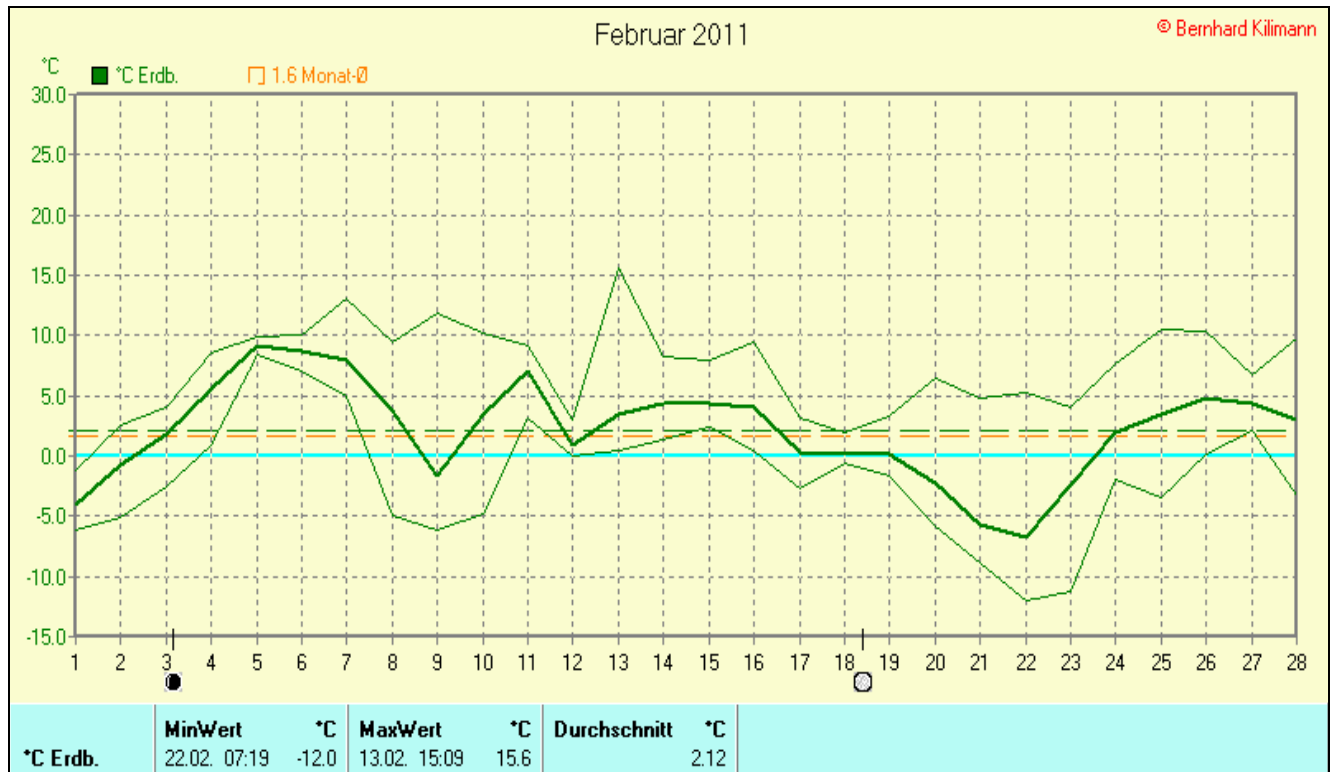
Absolutes Min.: 999

Mittel: 1018

Sonnenscheindauer: 80,0 h

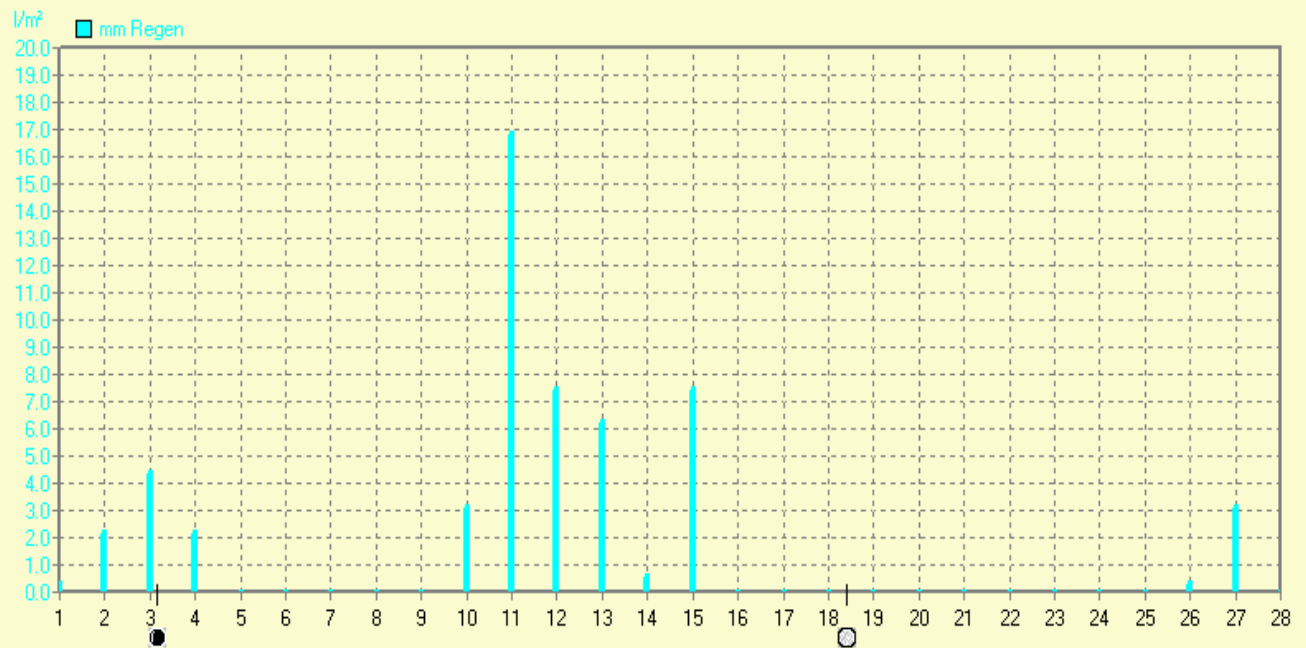
Lj.Mittel(Lipp.1961-90): 73,3 h





Februar 2011

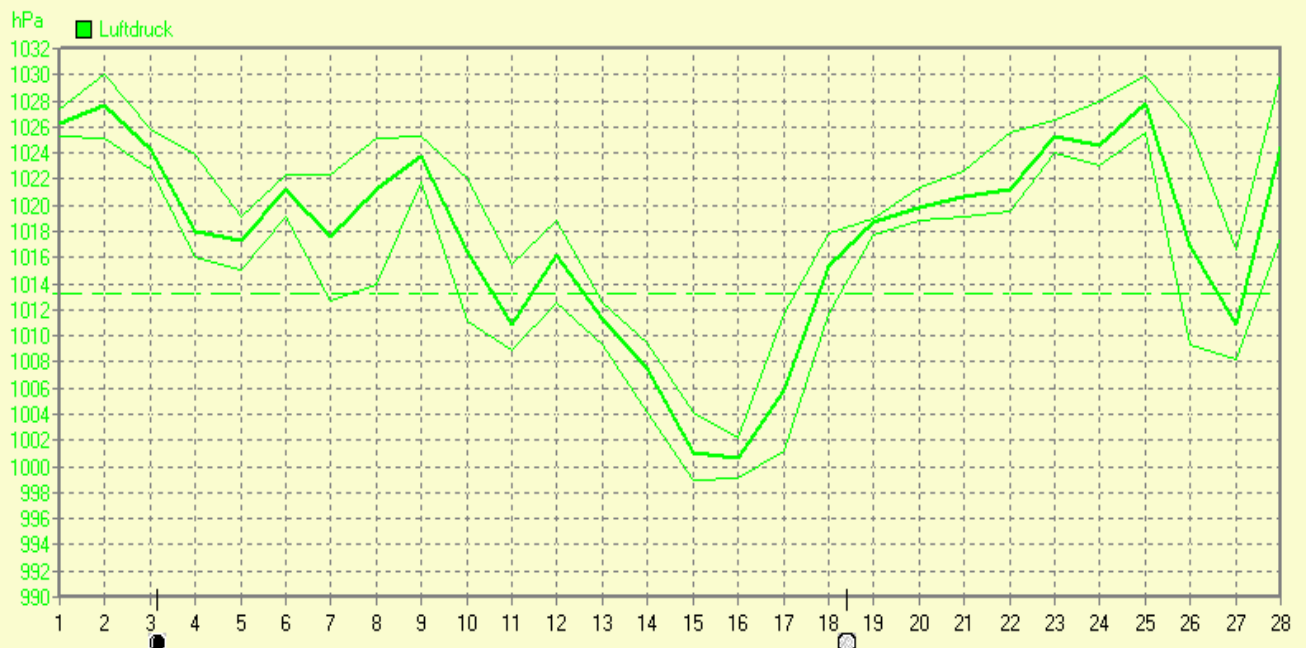
© Bernhard Kilmann



mm Regen	Regentage	MaxWert	l/m²	Gesamt	l/m²
	12	11.02. 01:39	16.8		54.3

Februar 2011

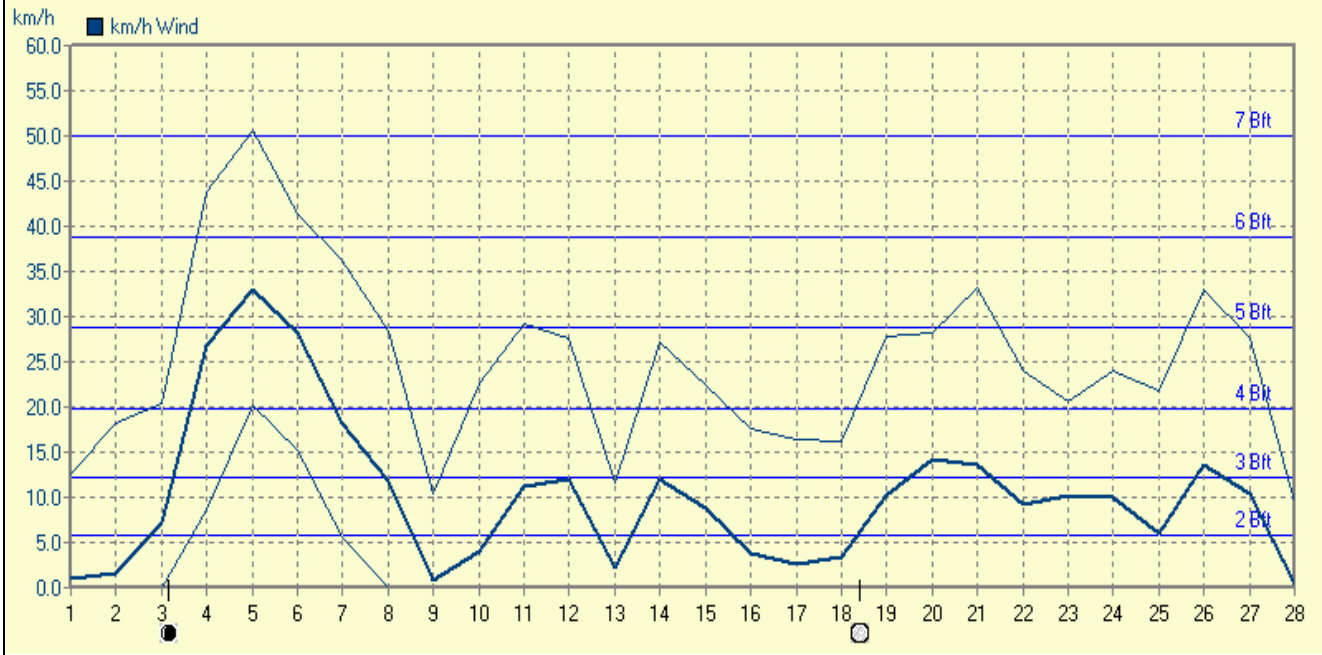
© Bernhard Kilmann



Luftdruck	MinWert	hPa	MaxWert	hPa	Durchschnitt	hPa
	15.02. 15:38	999.0	28.02. 21:59	1030.1		1017.6

Februar 2011

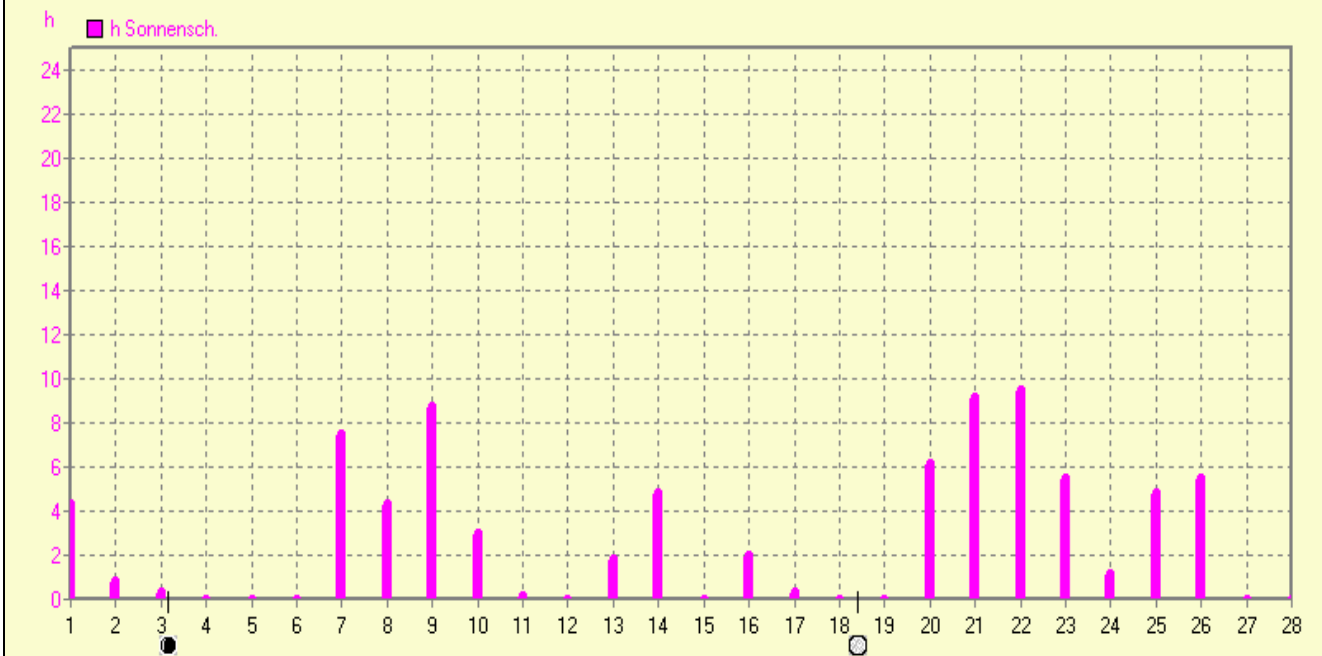
© Bernhard Kilmann



km/h Wind	MinWert	km/h	MaxWert	km/h	Durchschnitt	km/h
km/h Wind	01.02. 00:09	0.0	05.02. 20:00	W 50.6	288,1 km	10.2

Februar 2011

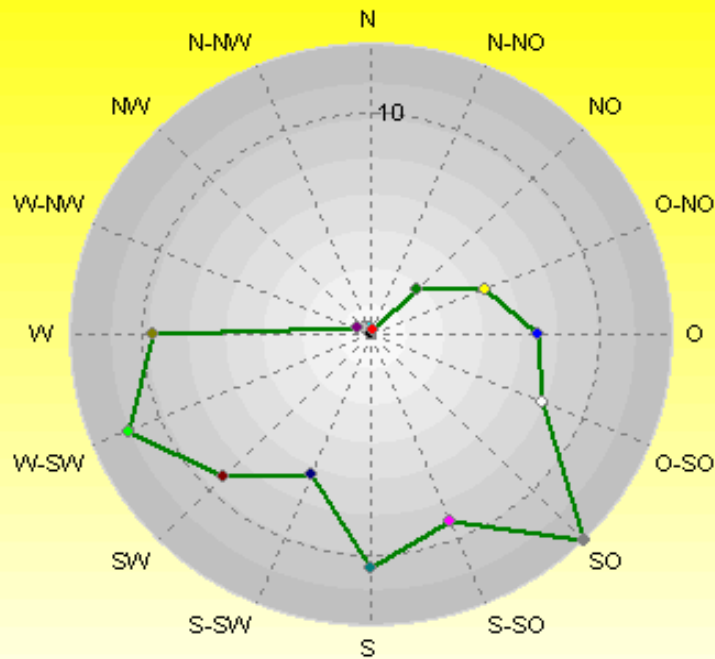
© Bernhard Kilmann



h Sonnensch.	MaxWert	h	Durchschnitt	h
h Sonnensch.	22.02. 17:18	9.48	80:07 h	3

Verteilung Windrichtung Februar 2011

Schlangen, südl. Teutoburger Wald



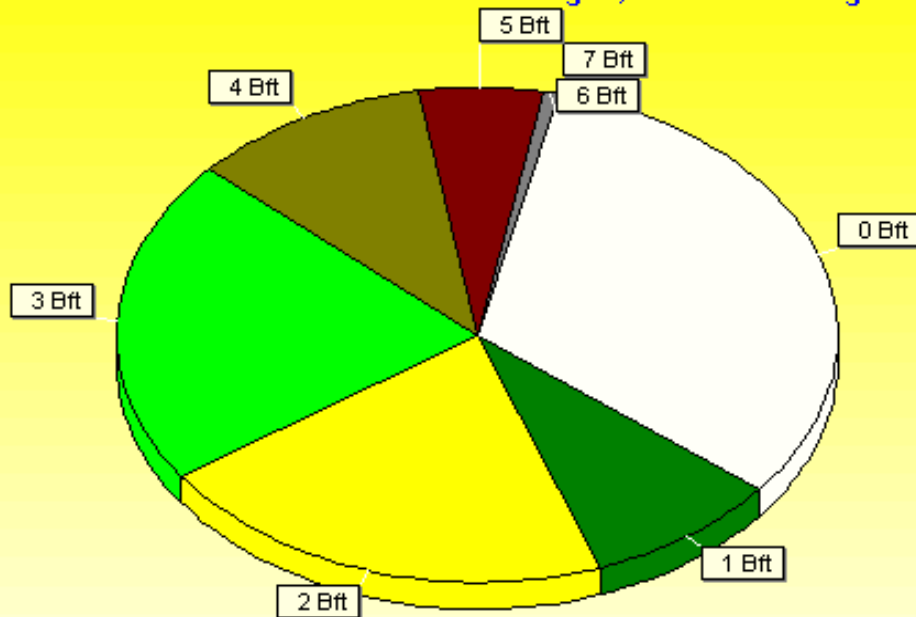
Direction	%
N	1,02
N-NW	0,76
NW	1,16
W-NW	1,38
W	9,55
W-SW	11,37
SW	9,22
S-SW	7,08
S	10,49
S-SO	9,19
SO	12,93
O-SO	8,28
O	7,48
O-NO	5,74
NO	3,45
N-NO	0,91

2754 / 1306 Werte -> 32.2% Windstille - Ø 10,2km/h - Max. 50,6km/h - 6915,1 km

© WsWin32 - © Bernhard Kilmann - Schlangen, südl. Teutoburger Wald

Verteilung Windstärke Februar 2011

Schlangen, südl. Teutoburger Wald



Wind Strength (Bft)	%
7 Bft	0,02
6 Bft	0,69
5 Bft	5,52
4 Bft	10,74
3 Bft	21,28
2 Bft	20,89
1 Bft	8,69
0 Bft	32,17

4060 Werte - Ø 10,2km/h - Max. 50,6km/h - 6915,1 km

© WsWin32 - © Bernhard Kilmann - Schlangen, südl. Teutoburger Wald