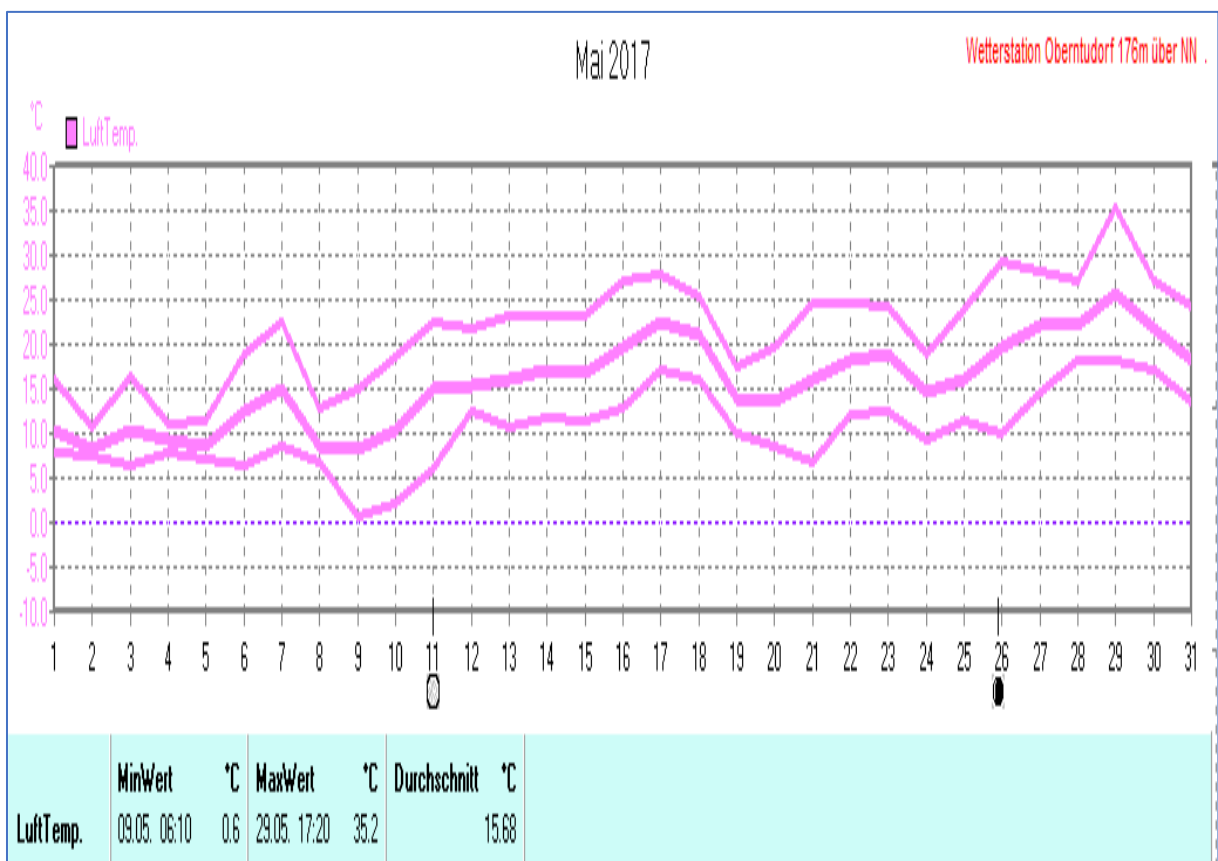


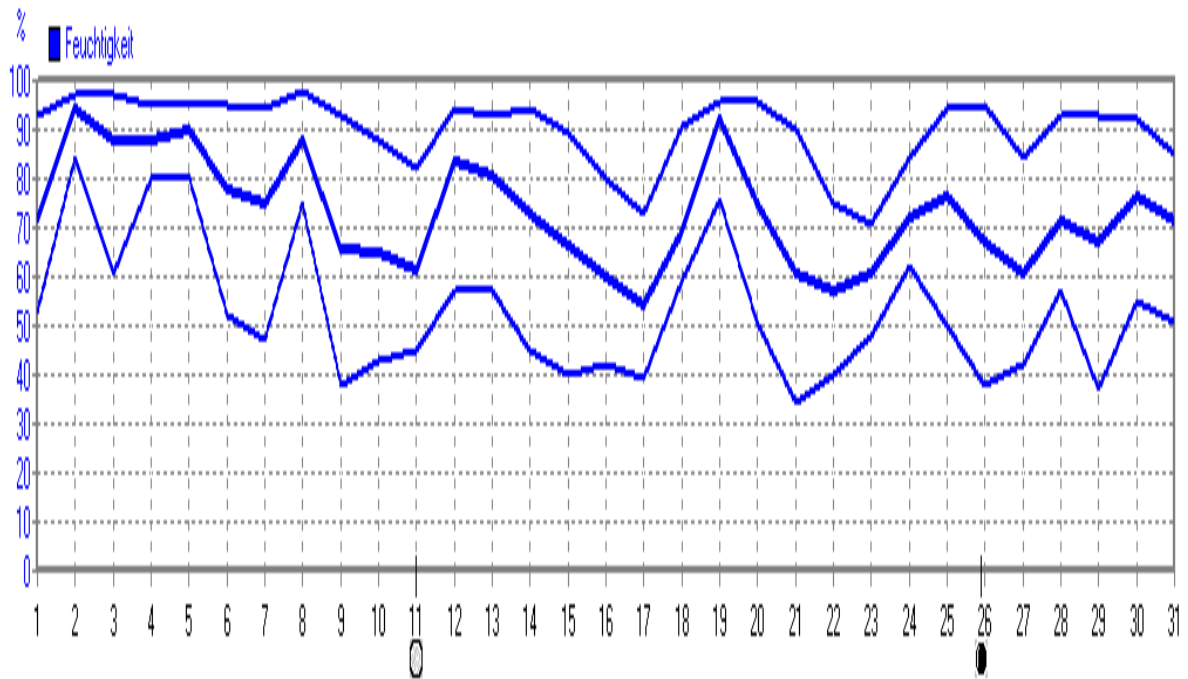
Wettertabelle und Grafiken Mai 2017 Station Oberntudorf

Wetterdaten Mai 2017 Station Oberntudorf							
Meßgröße	Minimum	Zeit	Datum	Maximum	Zeit	Datum	Durchschnitt
Lufttemp.	0,6 °C	06:10	09.05.2017	35,2 °C	17:20	29.05.2017	15,7 °C
Bodentemp.	1,1 °C	05:30	09.05.2017	30,6 °C	15:50	29.05.2017	14,7 °C
Luftfeuchte	34 %	13:20	21.05.2017	98 %	19:40	08.05.2017	73 %
Luftdruck	997,8 hPa	19:20	11.05.2017	1030,1 hPa	11:40	15.05.2017	1017,0 hPa
Wind km/h				14,5 km/h	05:40	11.05.2017	3,5 km/h
Wind °				O-SO	05:40	11.05.2017	O-SO
Regen l/m ²				10,8 l/m ²	18:10	19.05.2017	#52,400 l/m ²
Evapotransp.							#98,195 l/m ²
Solar				1105 W/m ²	13:20	22.05.2017	218 W/m ²
Sonne h				14:00 h	21:00	22.05.2017	#249:50 h



Mai 2017

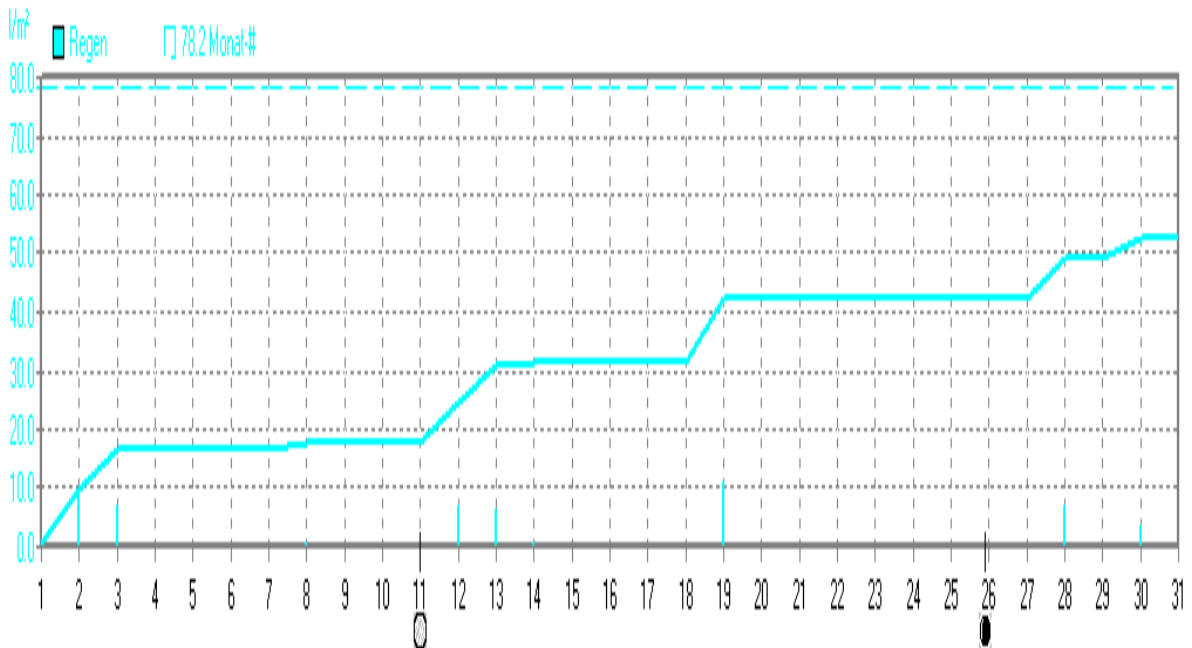
Wetterstation Oberntudorf 176m über NN



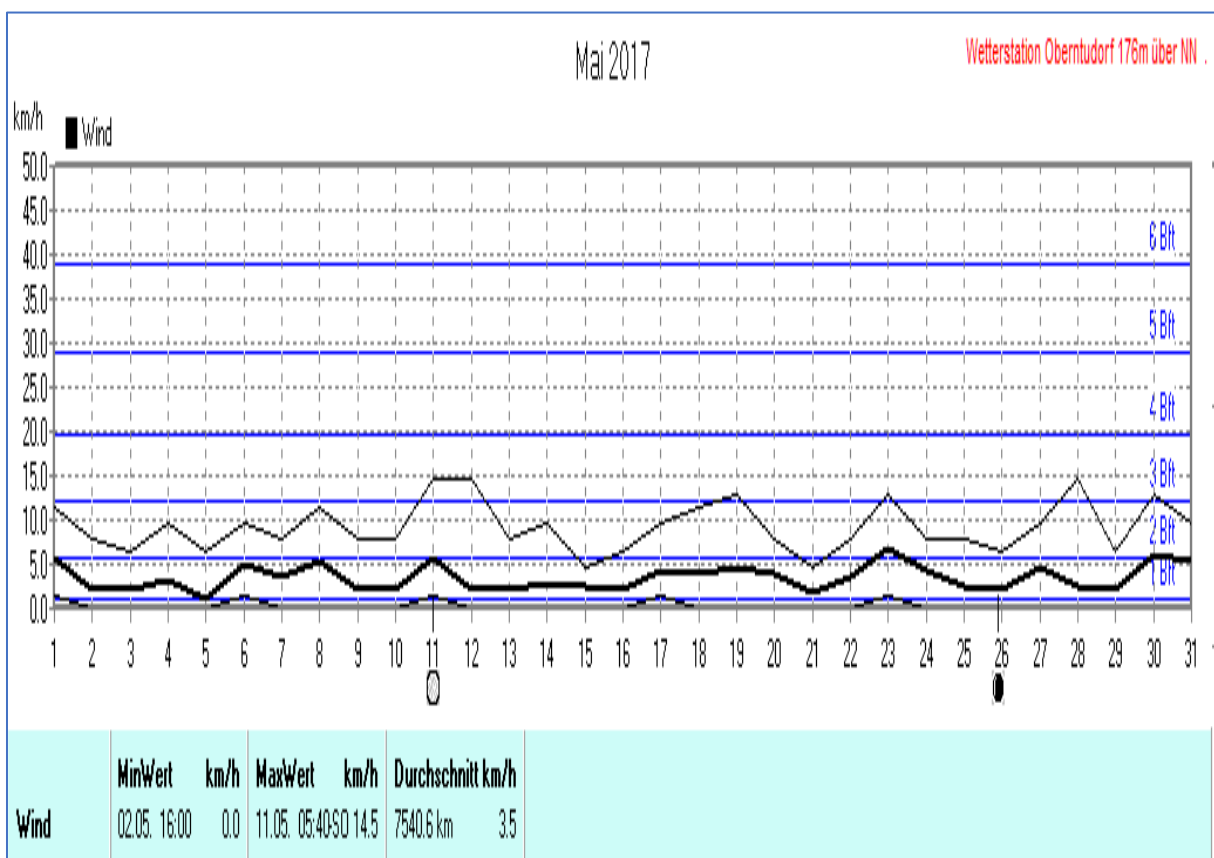
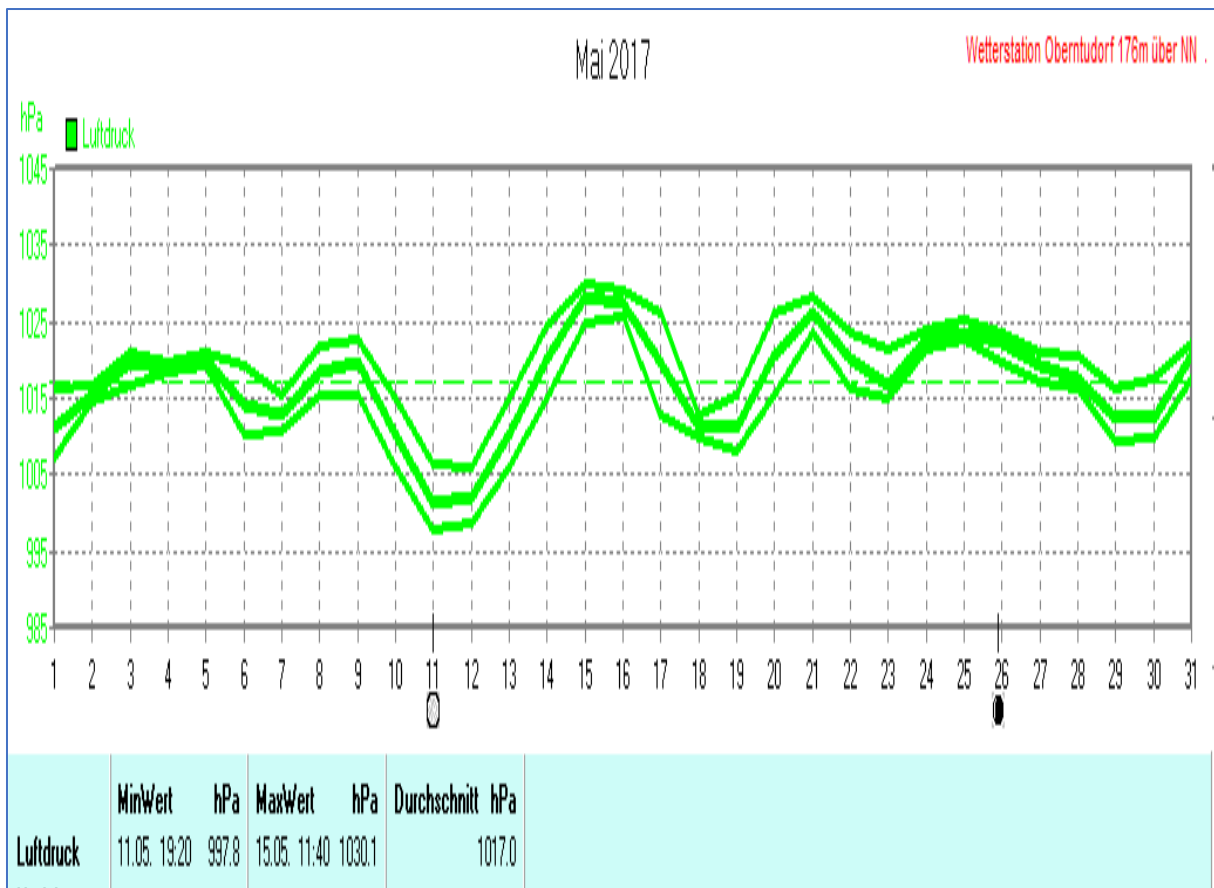
	MinWert	%	MaxWert	%	Durchschnitt	%
Feuchtigkeit	21.05. 13:20	34	08.05. 19:40	98		73

Mai 2017

Wetterstation Oberntudorf 176m über NN

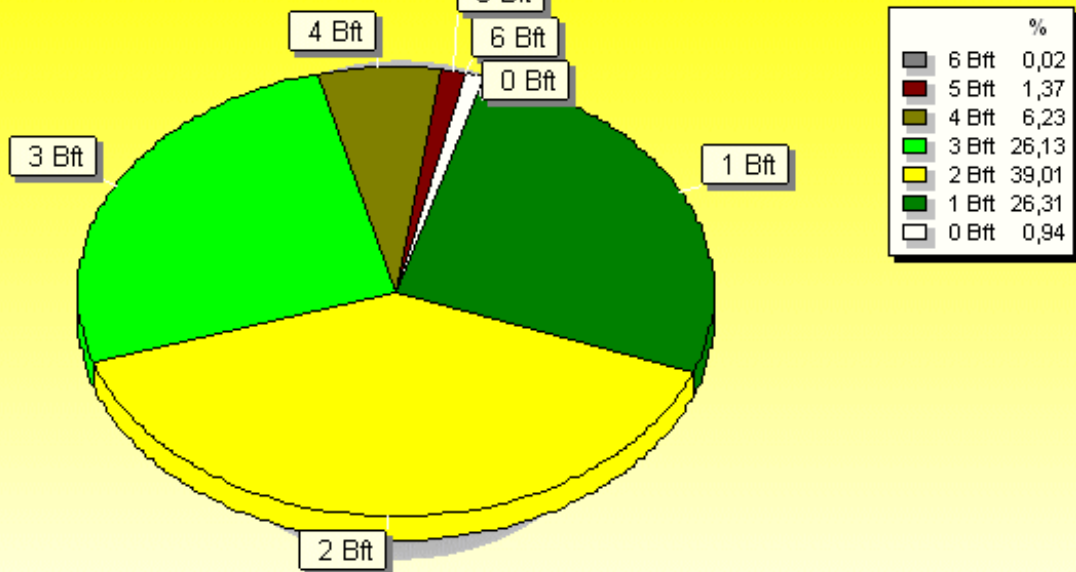


	Regentage	MaxWert	l/m²	Gesamt	l/m²
Regen	11	19.05. 18:10	10.8		52.4



Windböen: Verteilung Windstärke Mai 2017

33154 Salzkotten-Oberntudorf, NRW

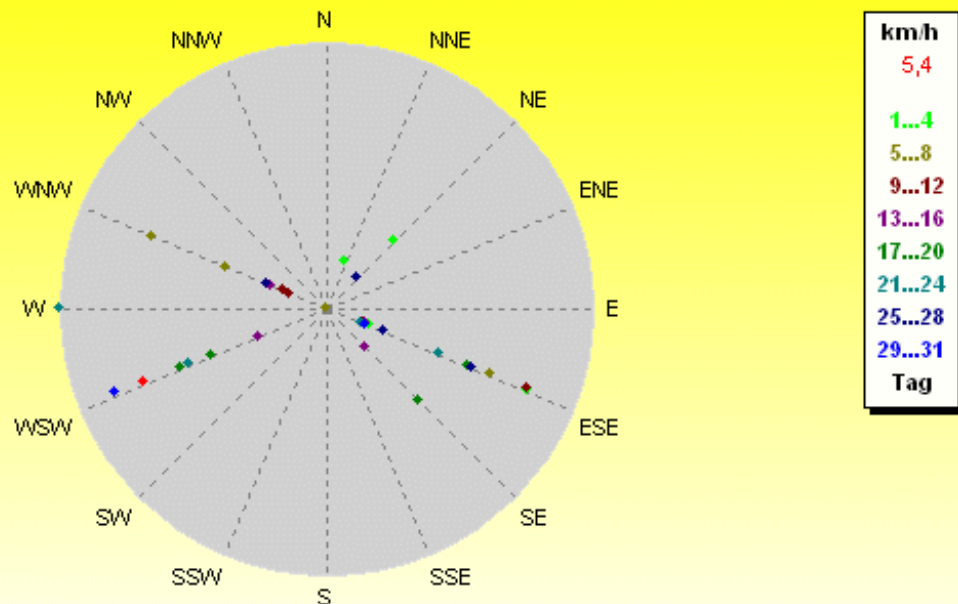


4463 Werte - Ø 10,1km/h - Max. 38,6km/h = Windböen - 7540.6 km

© WzWin32 - Wetterstation Oberntudorf 176m über NN . - © 1999-2017 Jürgen Pinger - Davis VantagePro2Plus

Verteilung Windrichtung/Windgeschwindigkeit Mai 2017

33154 Salzkotten-Oberntudorf, NRW



31 Werte - Ø 3,5km/h - Max. 14,5km/h - 7540.6 km

© WzWin32 - Wetterstation Oberntudorf 176m über NN . - © 1999-2017 Jürgen Pinger - Davis VantagePro2Plus

