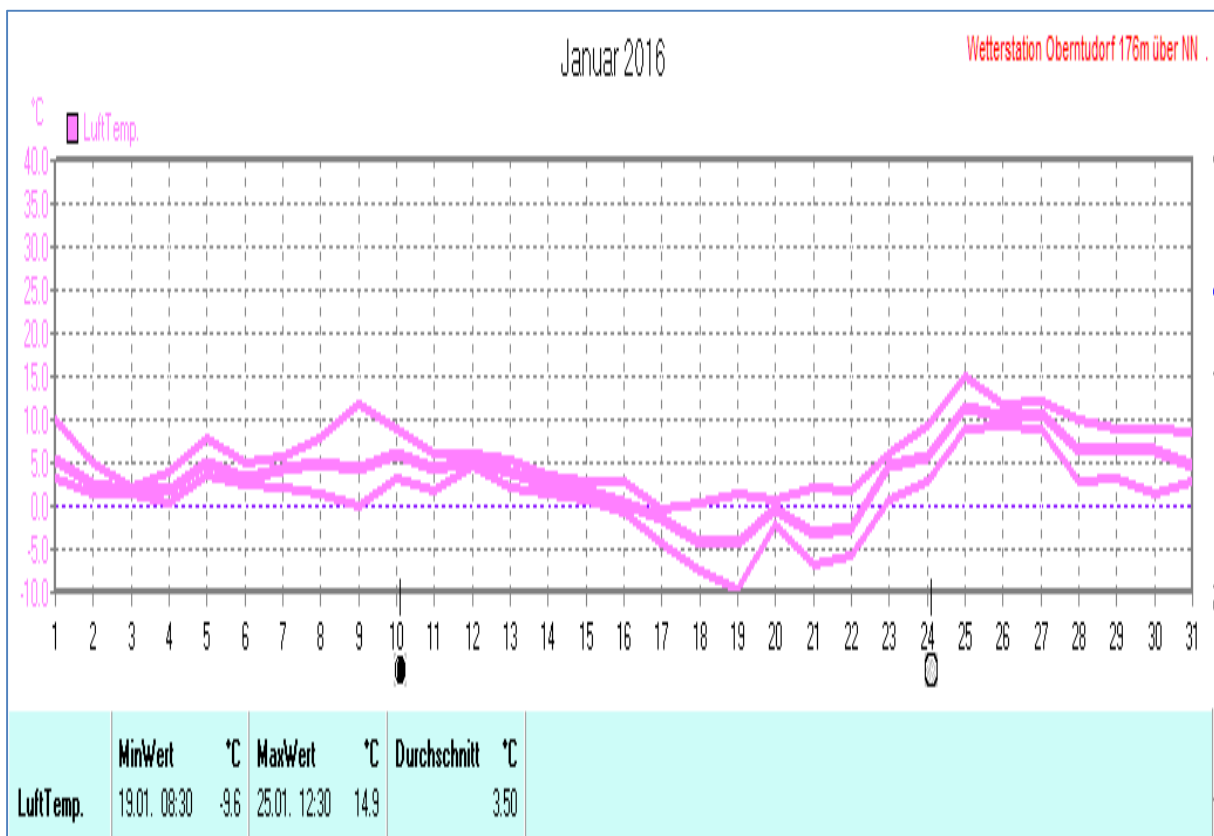
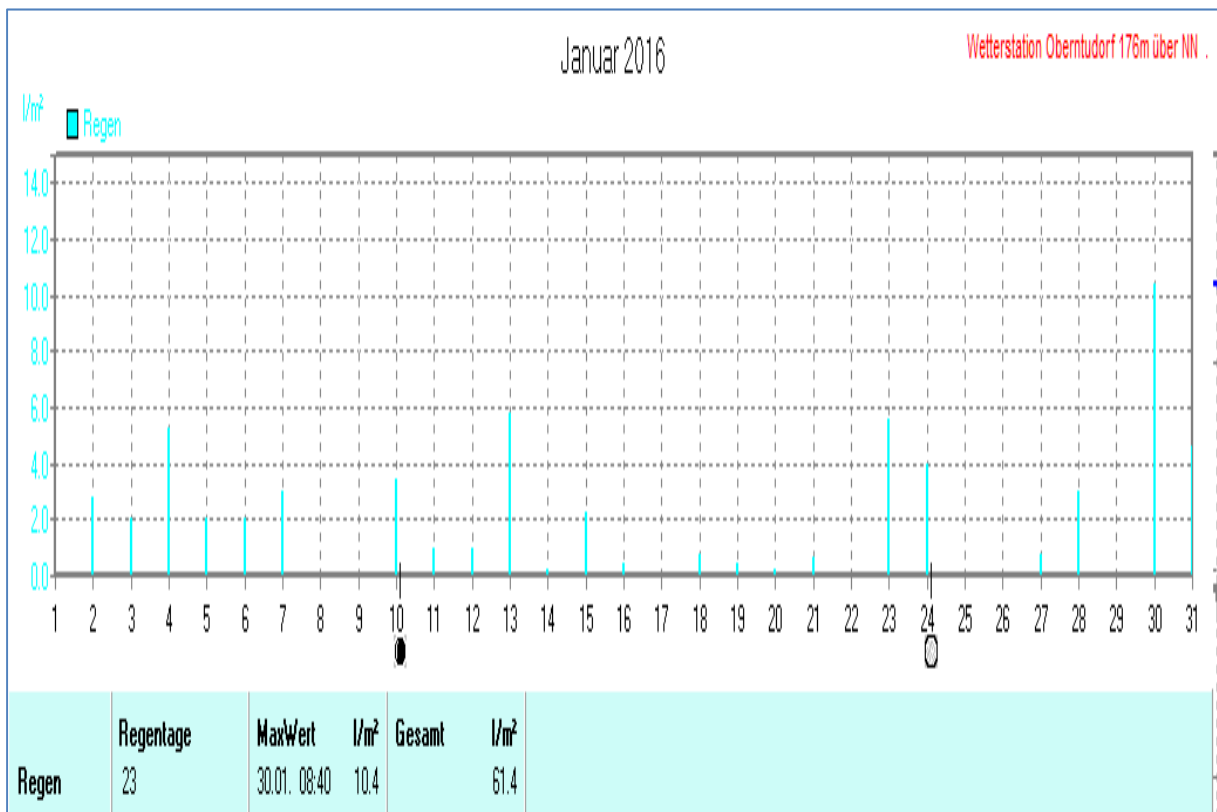
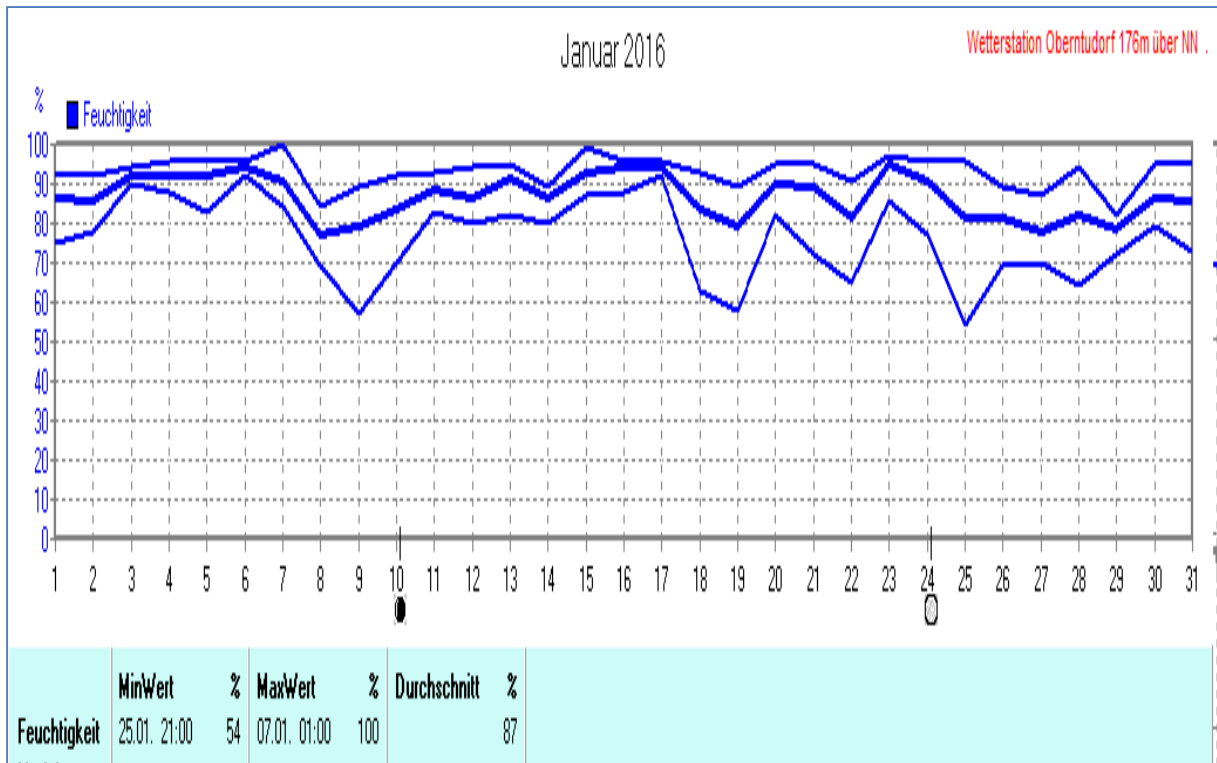
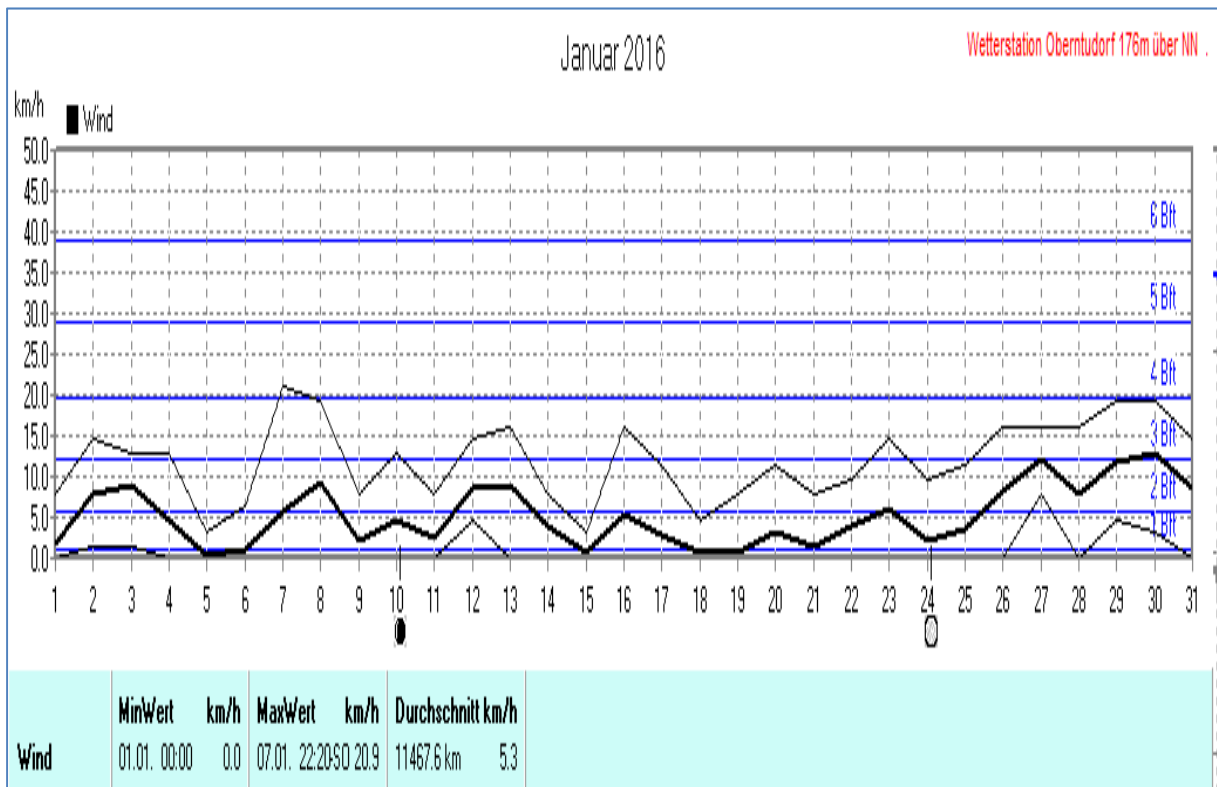
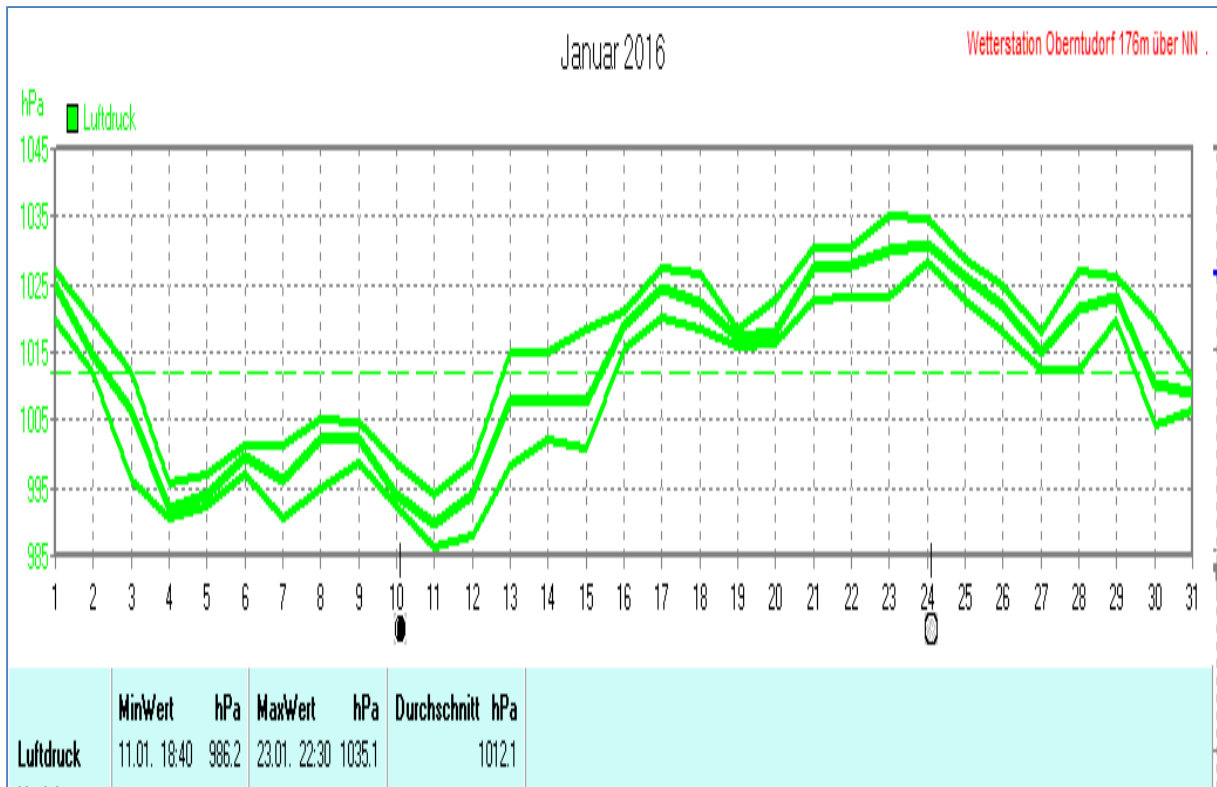


Wettertabelle und Grafiken Januar 2016 Station Oberntudorf

Wetterdaten Januar 2016 Station Oberntudorf							
Meßgröße	Minimum	Zeit	Datum	Maximum	Zeit	Datum	Durchschnitt
Lufttemperatur	-9,6 °C	08:30	19.01.2016	14,9 °C	12:30	25.01.2016	3,5 °C
Bodentemp.	-9,4 °C	07:20	19.01.2016	13,9 °C	11:40	25.01.2016	2,7 °C
Luftfeuchtigkeit	54 %	21:00	25.01.2016	100 %	01:00	07.01.2016	87 %
Luftdruck	986,2 hPa	18:40	11.01.2016	1035,1 hPa	22:30	23.01.2016	1012,1 hPa
Wind. Km/h				20,9 km/h	22:20	07.01.2016	5,3 km/h
Wind °				O-SO	22:20	07.01.2016	W-SW
Regen l/m²				10,4 l/m²	08:40	30.01.2016	#61,400 l/m²
Solar				336 W/m²	13:00	28.01.2016	23 W/m²
Sonne h				5:30 h	15:10	19.01.2016	#41:50 h

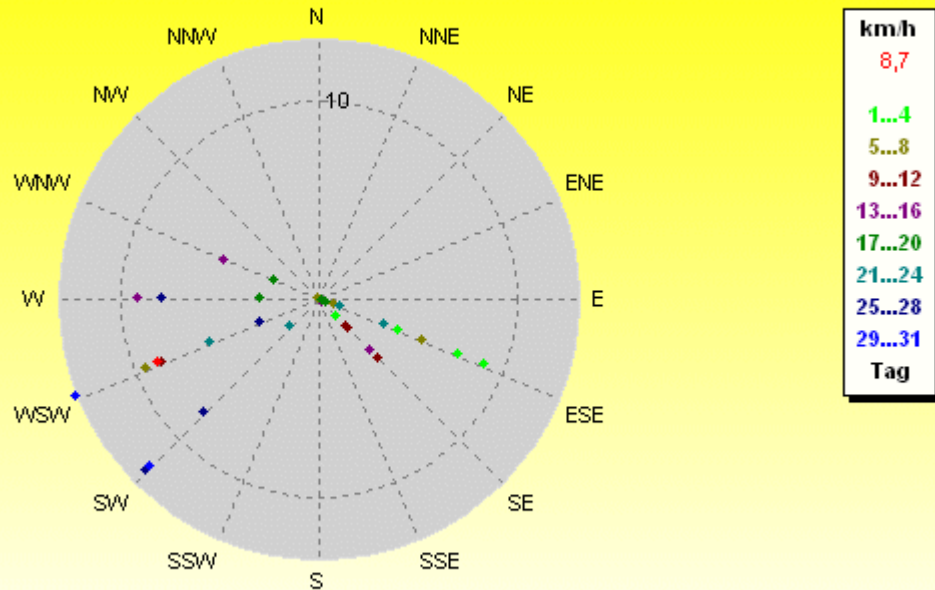






Verteilung Windrichtung/Windgeschwindigkeit Januar 2016

33154 Salzkotten-Oberntudorf, NRW

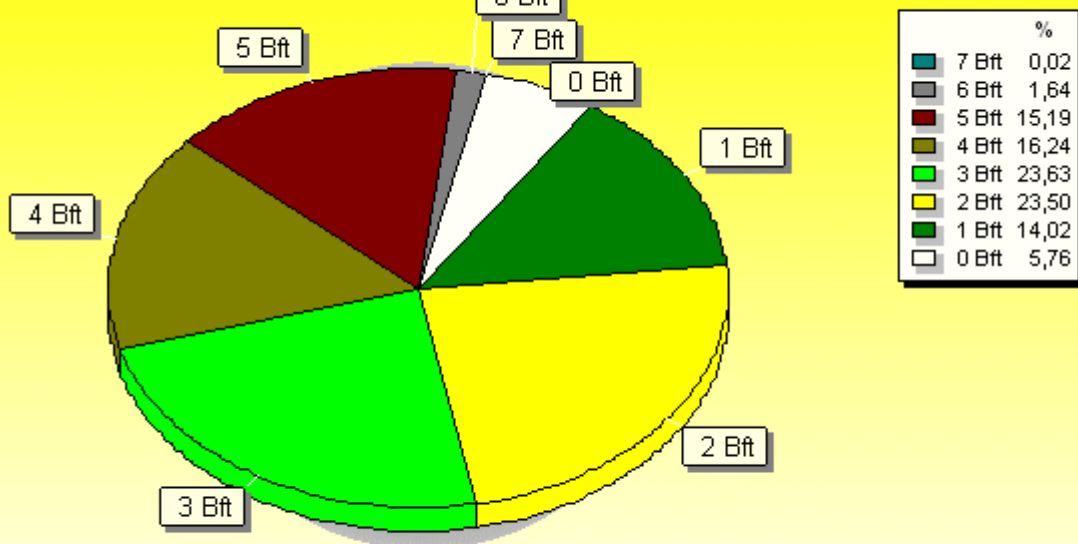


31 Werte - Ø 5,3km/h - Max. 20,9km/h - 11467.6 km

© WzWin32 - Wetterstation Oberntudorf 176m über NN . - © 1999-2016 Jürgen Pinger - Davis VantagePro2Plus

Windböen: Verteilung Windstärke Januar 2016

33154 Salzkotten-Oberntudorf, NRW



4464 Werte - Ø 15,4km/h - Max. 57,9km/h = Windböen - 11467.6 km

© WzWin32 - Wetterstation Oberntudorf 176m über NN . - © 1999-2016 Jürgen Pinger - Davis VantagePro2Plus

