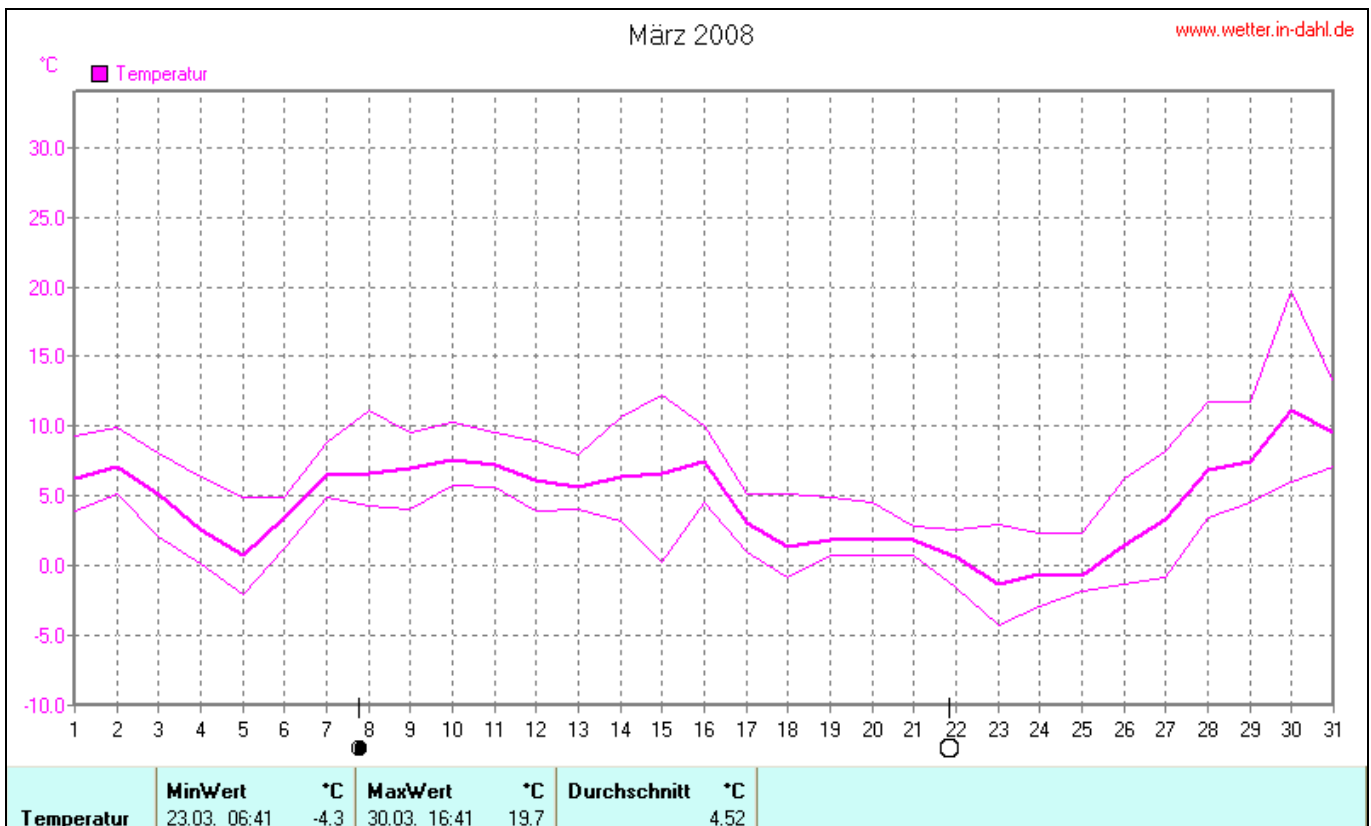
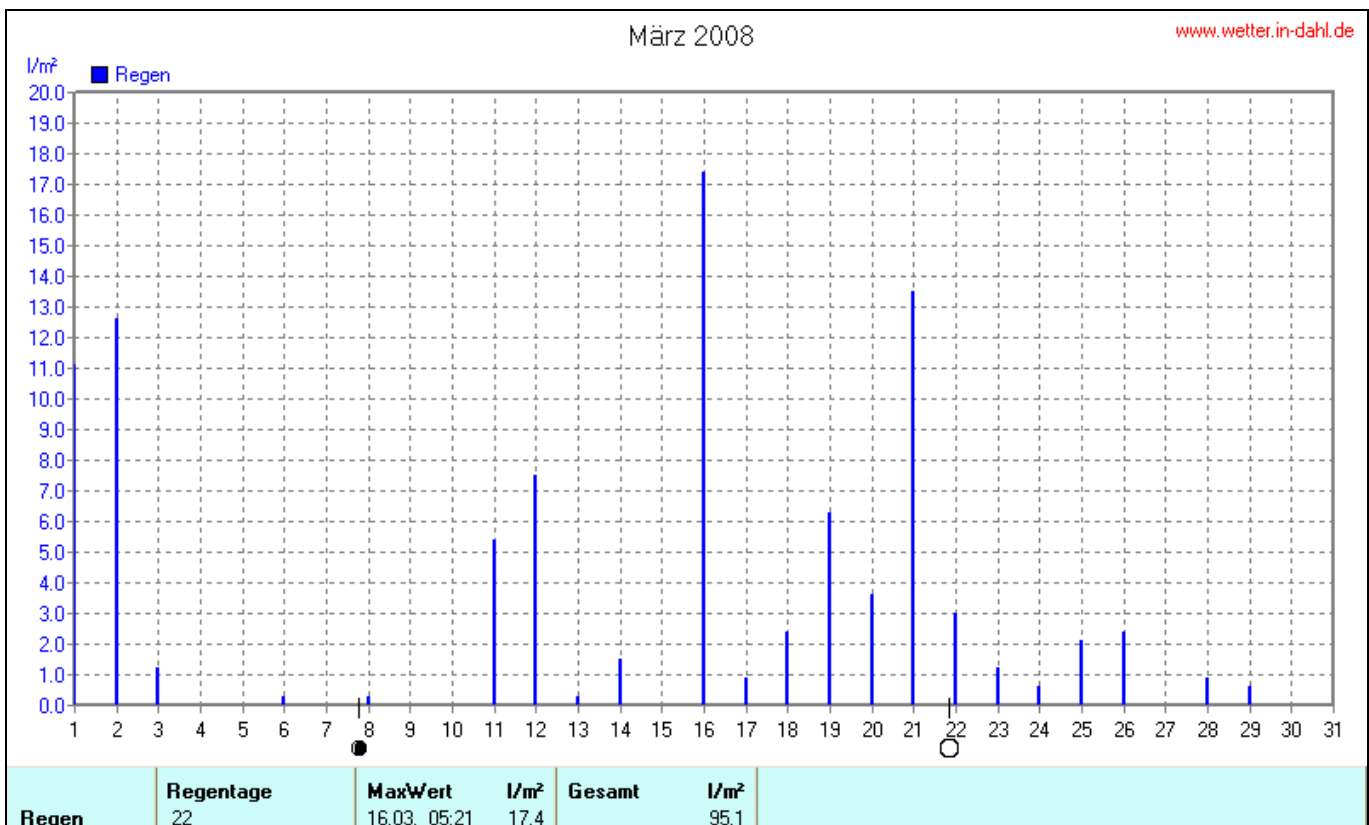
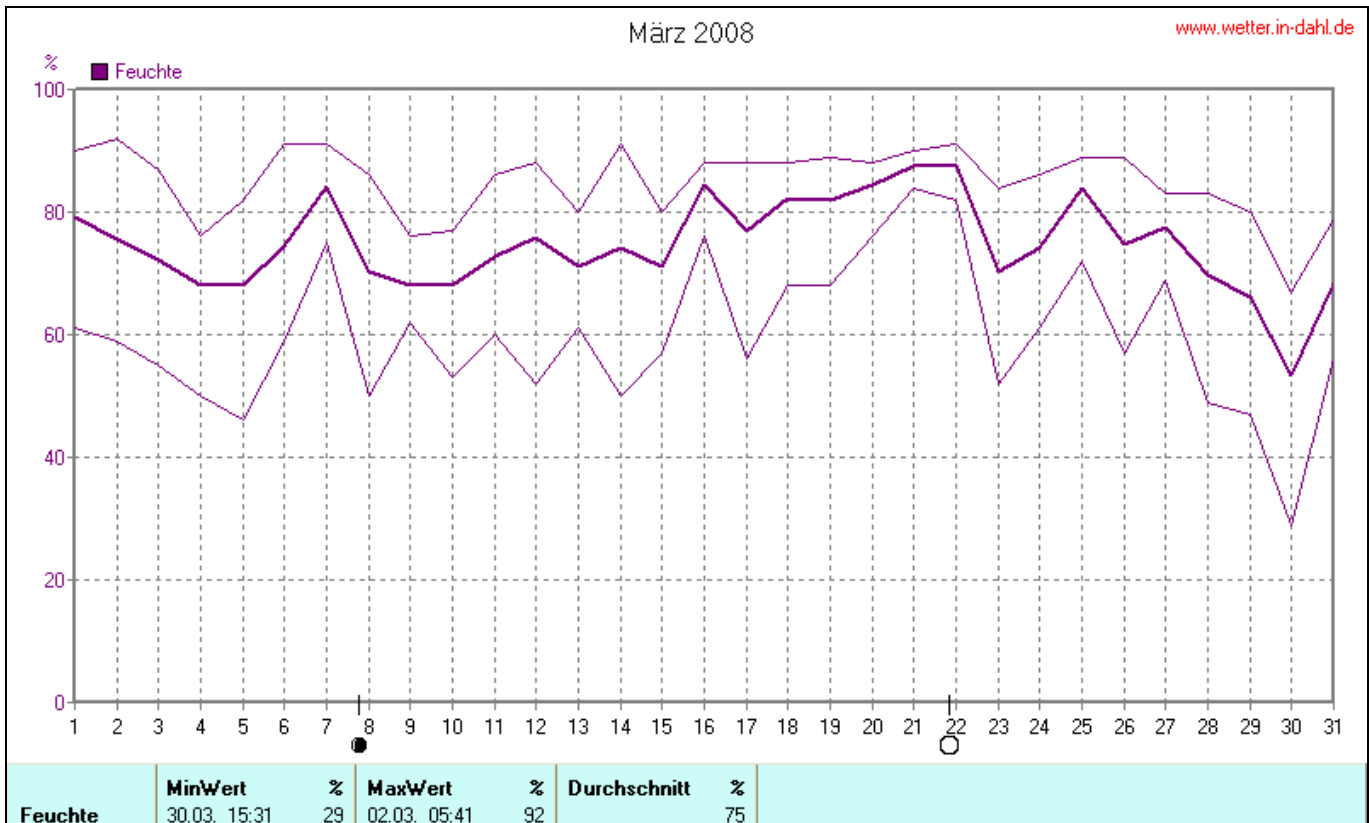


Wettergrafiken und Tabelle März 2008 Station Dahl

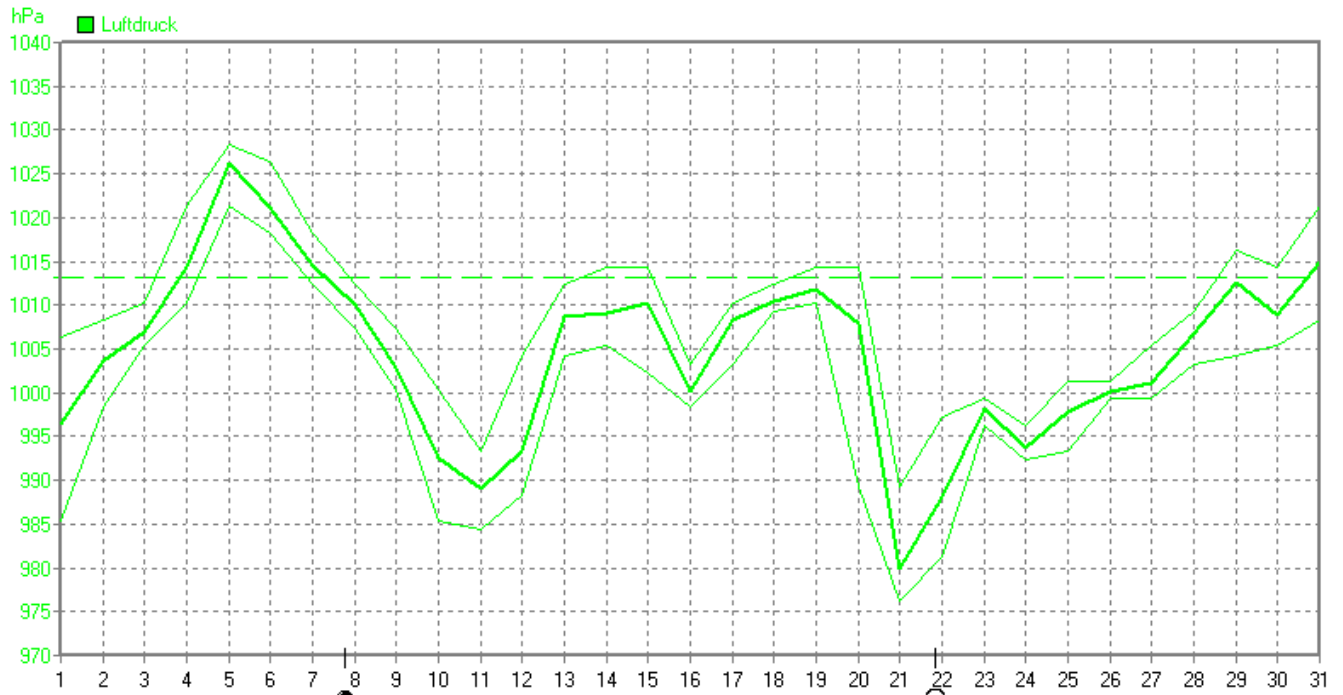
Klimadaten		Wetterstation Dahl	
Standortkoordinaten: geogr. 08°50'58"O - 51°41'53"N rechts 3489697 hoch 5727666 250 m NN			
Monatswerte: Mrz 08			
Temperatur: (Vj.7,5°C) 4,5°C		Tage mit Schneedecke: Eistage(Max<0,0°C): Frosttage(MIN<0,0°C): 8 Sommertage(Max>=25°C): Heiße Tage(Max>=30°C):	
Lj.Mittel:(Lippspr. 1961-90): 4,3°C			
Abweichung: 0,2 K			
Absoluts Max.: 19,7 °C		Luftdruck(Meereshöhe):hPa Absolutes Max.: 1028 Absolutes Min.: 976	
Absolutes Min.: - 4,3 °C			
Bodentemperatur: Mittel: 4,3 °C		Max. 21,1 °C Min.: - 5,5 °C	
Niederschlag: (Vj.92,1 mm) 95,1 mm		Mittel: 1004,5	
Max.Tag: 17,4 mm			
Lj.Mittel(Lippspr. 1961-90): 70,5 mm			
Mittel relative Feuchte: 75 %			
Max. Windböe: 63,2 km/h		Sonnenschein h: 107,3 h	
Mittlerer Wind: 18,4 km/h		Lj.Mittel(Lipp.1961-90): 103,4 h	





März 2008

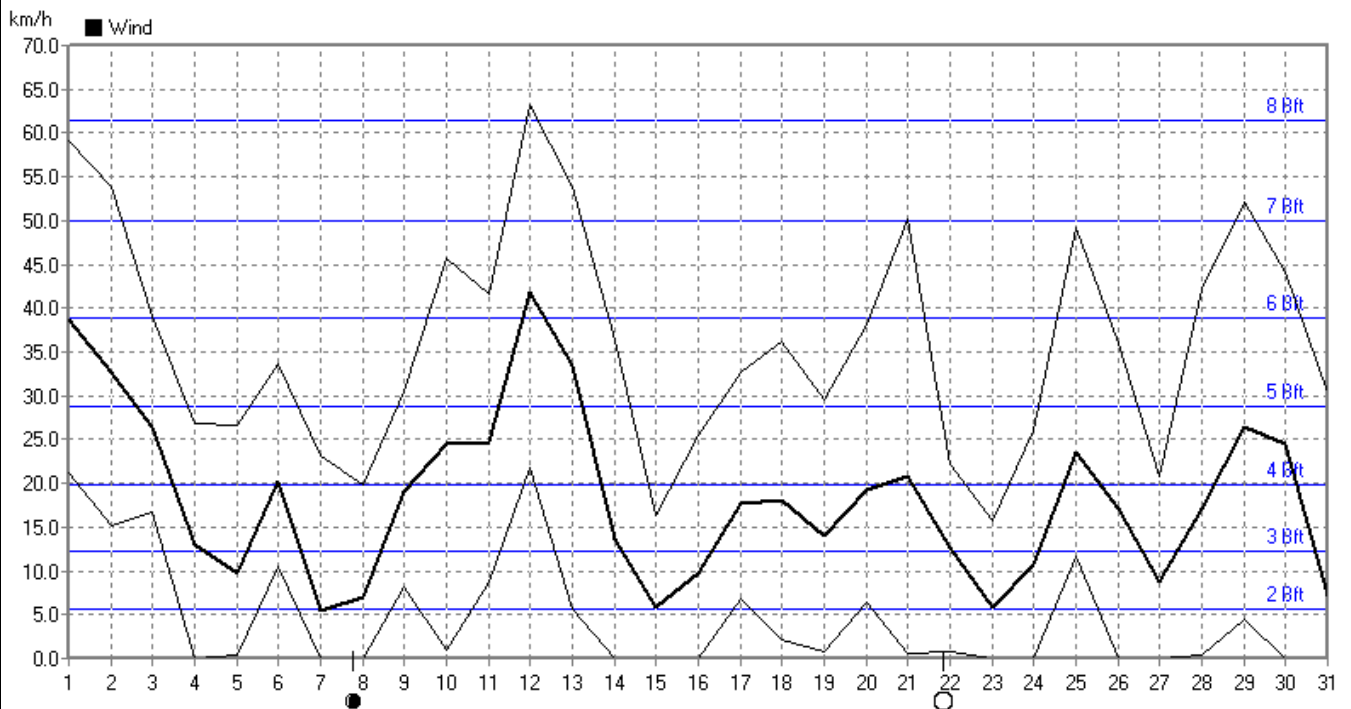
www.wetter.in-dahl.de



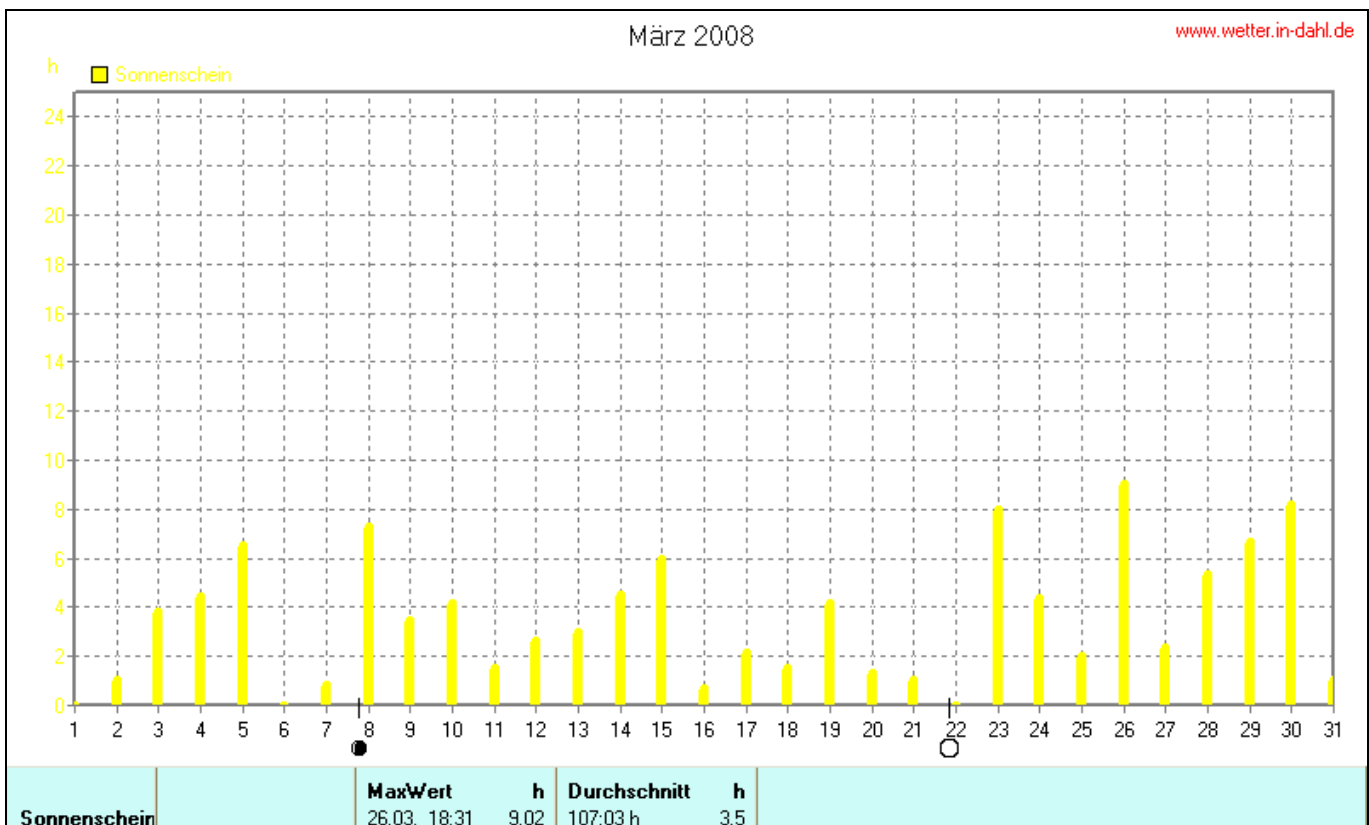
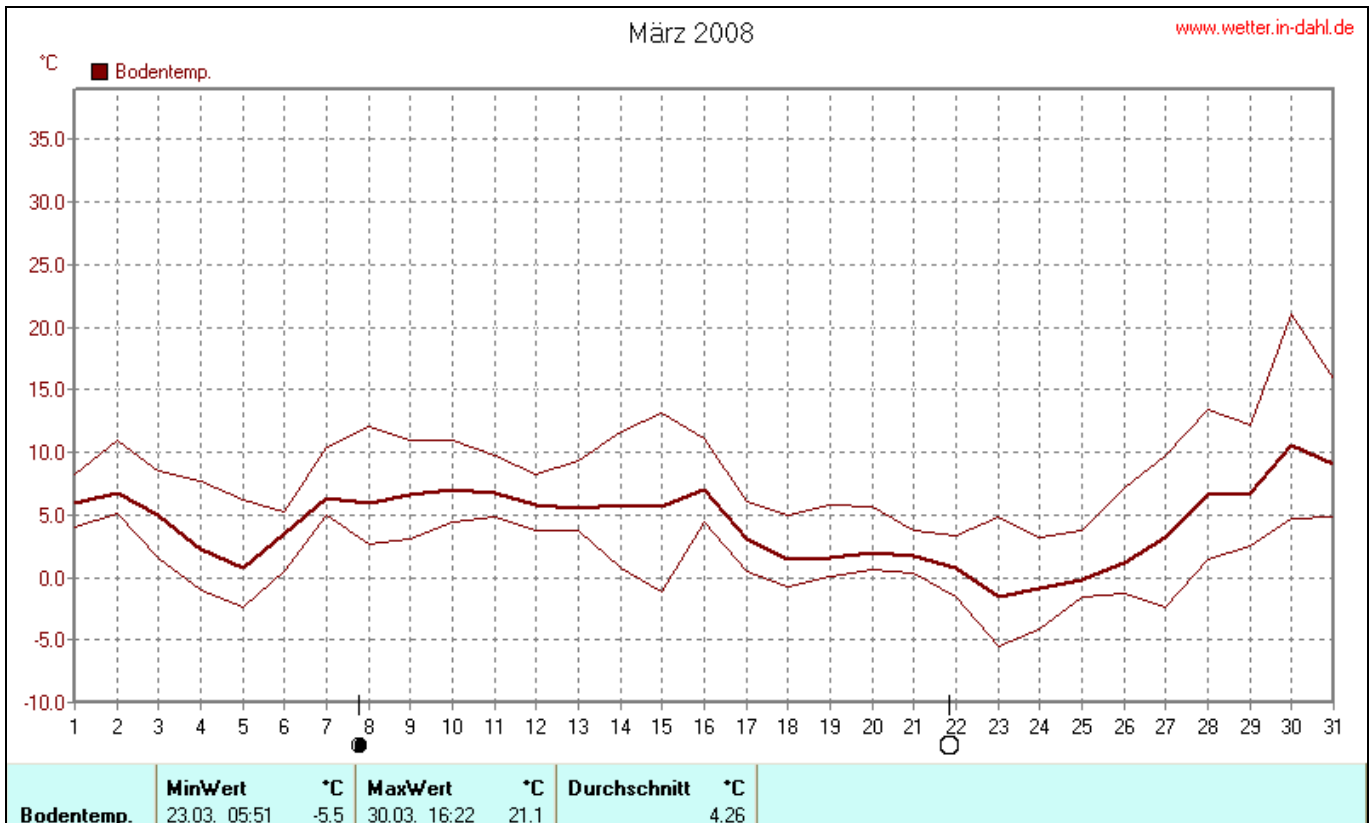
Luftdruck	MinWert	hPa	MaxWert	hPa	Durchschnitt	hPa
	21.03. 14:41	976	05.03. 11:01	1028	1004.5	

März 2008

www.wetter.in-dahl.de

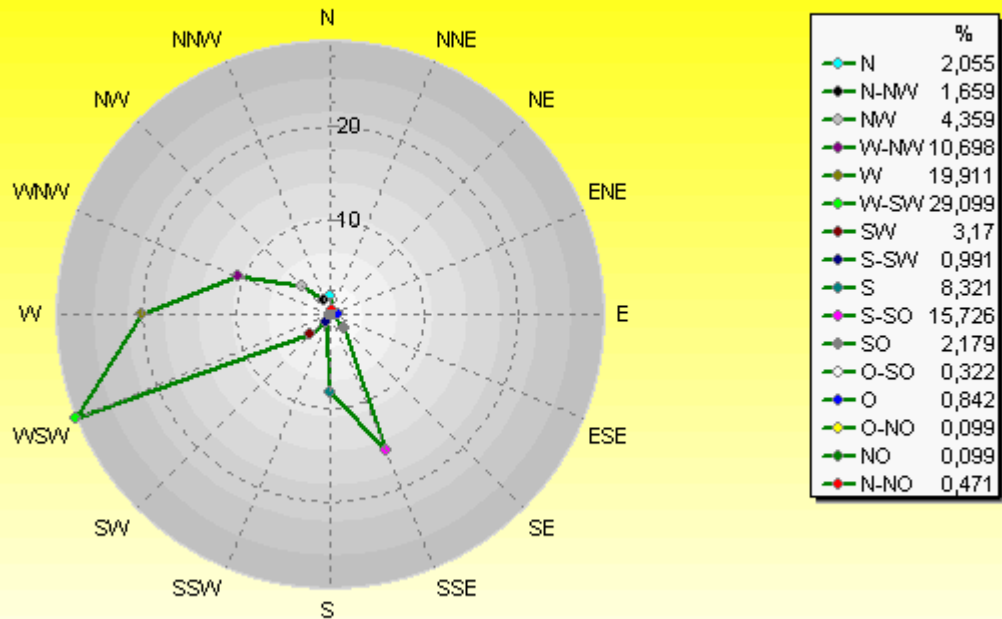


Wind	MinWert	km/h	MaxWert	km/h	Durchschnitt	km/h
	04.03. 04:31	0.0	12.03. 12:01SW	63.2	18.4	



Verteilung Windrichtung März 2008

Paderborn - Dahl, Vossberg

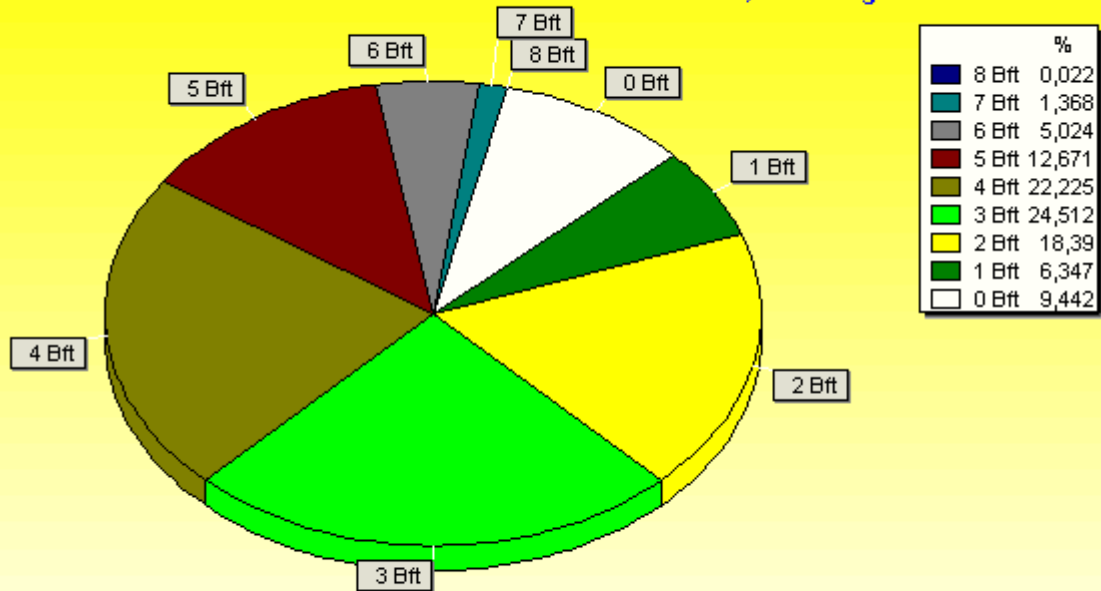


4038 / 421 Werte -> 9.4% Windstille - Ø 18,4km/h - Max. 63,2km/h

© WzWin32

Verteilung Windstärke März 2008

Paderborn - Dahl, Vossberg



4459 Werte - Ø 18,4km/h - Max. 63,2km/h

© WzWin32